



Program hospodárskeho a sociálneho rozvoja obce Búč na roky 2016 - 2022

Názov:	Program hospodárskeho rozvoja a sociálneho rozvoja obce Búč na roky 2016-2022
Územné vymedzenie:	obec Búč
Územný plán obce schválený:	
Dátum schválenia PHSR:	
Dátum platnosti:	od do
Verzia	1.0
Publikovaný verejne:	

Riadiaci tím spracovania programu hospodárskeho sociálneho rozvoja obce Búč na roky 2016-2022:

Zoznam členov Riadiaceho tímu:

Ing. Ján Karkó

Zhotoviteľ:

Regionálna rozvojová agentúra Komárno

Ing. Andrea Fialová

PhDr. Ingrid Szabó

Búč – Komárno 2015

OBSAH

ÚVOD	3
A. I ANALÝZA VNÚTORNÉHO PROSTREDIA	5
Vymedzenie územia obce	5
Fyzicko-geografická poloha obce	6
Socio-geografická poloha obce, sídelná štruktúra územia, rozvojové osi	11
Ľudské zdroje, trh práce.....	17
Domový a bytový fond, domácnosti ako spoločenské jednotky	33
Hospodársko-ekonomický potenciál obce	40
Podnikateľská aktivita	43
Životné prostredie a odpadové hospodárstvo.....	58
A.II ANALÝZA VONKAJŠIEHO PROSTREDIA	64
STEEP analýza (analýza externého prostredia)	67
A.III ZHODNOTENIE SÚČASNÉHO STAVU ÚZEMIA	70
Vyhodnotenie prieskumu verejnej mienky.....	70
SWOT analýza potenciálu rozvoja obce.....	74
B – STRATEGICKÁ ČASŤ	77
C – PROGRAMOVÁ ČASŤ	81
D – REALIZAČNÁ ČASŤ	82
E – FINANČNÁ ČASŤ	85
E.I – Indikatívny finančný plán PHSR	85
ZÁVER	98
PRÍLOHY	99
Monitorovanie rozvoja obce – vybrané ukazovatele kvality dobrého riadenia rozvoja územia.....	100
Zoznam analyzovaných koncepčných dokumentov.....	102

ÚVOD

Dokument Program hospodárskeho a sociálneho rozvoja obce Búč je strategický rozvojový dokument, v ktorom je formulovaná vízia obce, vymedzené ciele a projektové zámery.

Cieľom Program hospodárskeho a sociálneho rozvoja obce Búč je zmapovanie sociálno-ekonomickej priestorovej štruktúry obce Búč – nachádzajúcej sa na juhozápadnom Slovensku – a na základe výsledkov týchto analýz vytvoriť program hospodárskeho a sociálneho rozvoja daného územia, ktorý bude základným strednodobým programovým dokumentom na podporu regionálneho rozvoja na úrovni obce. Aby dokument obsahoval rozvojové ciele vyplývajúce z potrieb obyvateľov obce Búč, do tvorby tohto dokumentu zapojili občania obce, podnikatelia, samospráva aj tretí sektor (záujmové združenia a ďalšie organizácie fungujúce v obci). V príprave Programu hospodárskeho a sociálneho rozvoja obce Búč sa zúčastnili formou vyplnenia dotazníkov, ankiet a prostredníctvom spoločných stretnutí s obyvateľmi obce. Tento dokument slúži na koordináciu aktivít medzi aktérmi rozvoja.

Je to program cielených opatrení na stimuláciu ekonomického a sociálneho rozvoja obce, ktorého cieľom je navrhnuť systematickú a funkčne trvalo udržateľnú rozvojovú stratégiu, zameranú na realizáciu hospodárskeho a sociálneho rozvoja obce pri rešpektovaní globálnych cieľov regionálneho vývoja, resp. štátnej regionálnej politiky.

Strategický dokument Program hospodárskeho a sociálneho rozvoja obce Búč na základe zákona č. 309/2014 Z.z. a zákona č. 539/2008 Z. z. o podpore regionálneho rozvoja bol vypracovaný v roku 2015.

Programom hospodárskeho a sociálneho rozvoja obce Búč sa uskutočňuje podpora regionálneho rozvoja na miestnej úrovni s dôrazom na sociálnu, ekonomickú a kultúrnu sféru. Je to program cielených opatrení, navrhnutý pre oživenie sociálneho, ekonomického a kultúrneho rozvoja obce, ktorý na základe výsledkov ročného hodnotenia bude priebežne aktualizovaný a doplňovaný.

Program hospodárskeho a sociálneho rozvoja obce Búč vytvára priestor pre koordinovanie aktivít realizovaných v obci. Program hospodárskeho a sociálneho rozvoja obce Búč je nástrojom spoločného plánovania. Spoločné plánovanie sa zároveň môže stať priestorom pre začatie spolupráce a vytváranie inovatívnych riešení medzi rozvojovými aktérmi. Vďaka aktivitám obyvateľov obce sa mení priestor a môže dochádzať k rozvoju.

Pri vypracovaní tohto programového dokumentu boli zohľadnené priority Národnej stratégie regionálneho rozvoja SR, ako aj jej vízia regionálneho rozvoja na Slovensku: Slovensko sa má stať krajinou s vysokou kvalitou života všetkých občanov. Rozvojová stratégia obce Búč vychádza aj zo stratégie Európa 2020, prostredníctvom financovania projektov v programovom období 2014-2020 podporí

- inteligentný rast – vytvorenie hospodárstva založeného na znalostiach a inovácií,
- udržateľný rast – podporovanie ekologickejšieho a konkurencieschopnejšieho hospodárstva, ktoré efektívnejšie využíva zdroje,
- inkluzívny rast – podporovanie hospodárstva s vysokou mierou zamestnanosti, ktoré zabezpečí hospodársku, sociálnu a územnú súdržnosť.

Program hospodárskeho a sociálneho rozvoja obce Búč bol vytvorený partnerstvom hlavných aktérov územia. K príprave programu v obci Búč bol zriadený riadiaci tím zo zástupcov verejného sektora – samosprávy, súkromného sektora a mimovládneho sektora, a boli zriadené pracovné skupiny pre jednotlivé prioritné oblasti (hospodárstvo, sociálna oblasť, environmentálna oblasť).

Harmonogram spracovania Programu hospodárskeho a sociálneho rozvoja obce Búč na roky 2015-2022

Termín (mesiac, rok)	Júl 2015	August 2015	September 2015	Október 2015	November 2015	December 2015
Úvod						
Analytická časť						
Strategická časť						
Programová časť						
Realizačná časť						
Finančná časť						
Záver						

Program hospodárskeho a sociálneho rozvoja obce Búč schvaľuje Obecné zastupiteľstvo v obci Búč, čo bude potom realizovať vykonateľnosť, kontrolu, monitorovanie a hodnotenie tohto programu.

A. I ANALÝZA VNÚTORNÉHO PROSTREDIA

Analýza vymedzuje územie obce, históriu, fyzicko-geografický a socio-ekonomický potenciál v rámci neho sociálna a technická infraštruktúra, analýza v oblasti kultúrneho dedičstva, tradícií, tretieho sektora, samosprávy a jej partnerstiev. Prvú časť uzatvára SWOT analýza, vyhodnotenie prieskumu a analýza problémov. Pre lepšie stanovenie kľúčových problémov, ktoré obec Búč má, bol realizovaný v obci dotazníkový prieskum, v rámci ktorého obyvatelia sami identifikovali problémy obce, vyjadrili svoj názor a prezentovali svoje nápady a predstavu o rozvoji obce.

Vymedzenie územia obce

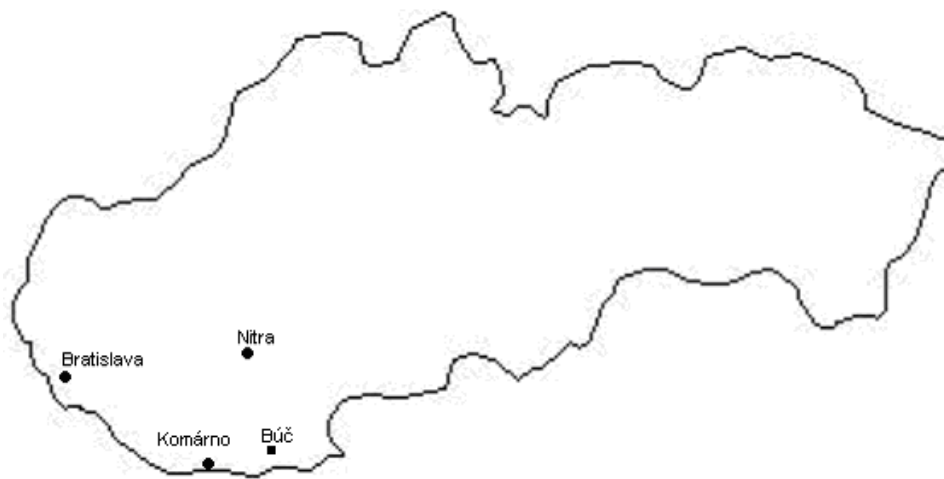
Územie obce Búč je územný celok, ktorý tvorí jedno katastrálne územie, a to katastrálne územie Búč.

Obec Búč sa nachádza v juhozápadnej časti Slovenskej republiky (ďalej SR). Z hľadiska územnosprávneho členenia SR obec na úrovni NUTS 3 patrí do Nitrianskeho kraja, na úrovni obvodov/okresov obec Búč sa nachádza v obvode/okrese Komárno.

Základné charakteristiky obce Búč

Kód obce	501077
Názov okresu	Komárno
Názov obvodu	Komárno
Názov kraja	Nitriansky
Štatút obce	obec
PSČ	946 35
Telefónne smerové číslo	035
Prvá písomná zmienka o obci - rok	1208
Nadmorská výška stredu obce - v m	118
Celková výmera územia obce [m ²]	31 500 942
Hustota obyvateľstva na km ²	38

Poloha obce Búč na Slovensku vo vzťahu k hlavnému mestu, krajskému centru a obvodnému/okresnému mestu



Fyzicko-geografická poloha obce

Geomorfologia a geologia územia

Územie obce je súčasťou Alpsko-Himalájskej sústavy, v rámci nej je súčasťou podsústavy Panónska panva, provincie Západopanónska panva, subprovincie Malá Dunajská kotlina, oblasti Podunajská nížina a celku Podunajská pahorkatina. Severná časť k.ú. obce patrí do oddielu Hronská pahorkatina, južná časť k.ú. obce patrí do oddielu Čenkovská niva.

Nadmorská výška k.ú. obce sa pohybuje medzi 107-135 m n.m. (stred obce sa nachádza v nadm. výške 118 m n.m.).

Typ geologického substrátu a typ reliéfu predstavujú prvotný diferenciačný prvok z hľadiska ostatných prírodných zložiek krajiny, ale aj z hľadiska možného využitia človekom. Geologický podklad južnej polovice riešeného územia je tvorený kvartérnymi holocénnymi nivnými sedimentmi, kým geologický podklad severnej polovice riešeného územia tvoria kvartérne pleistocénne útvary: fluviálne štrkopieskové terasy – prevažne risské.

Základné kvartérne útvary k.ú. obce sú fluviálne sedimenty stredných terás so sprašovým krytom (riss), pričom na malých plochách sa vyskytujú aj fluviálne sedimenty nízkych terás (würm).

Základný typ reliéfu: na väčšine riešeného územia dominuje reliéf zvlnených rovín, v južnej časti k.ú. obce sa však nachádza aj reliéf rovín a nív.

Na základe exogénnych procesov väčšia časť riešeného územia je akumuláčno-eróznym reliéfom, ide o fluviálno-eolický reliéf (fluviálno-eolická zvlnená rovina). Je to reliéf so slabým uplatnením litológie. V južnej polovici k.ú. obce sa nachádzajú aj typy akumuláčného reliéfu: fluviálno-mokrad'ový reliéf (fluviálna mokrad' a slatinná rovina – reliéf s nepatrným uplatnením litológie) a eolicko-fluviálny reliéf (eolicko-fluviálna zvlnená rovina – reliéf s nepatrným uplatnením litológie).

Z hľadiska hydrogeologického podklad väčšej časti riešeného územia tvoria kvartérne piesky a štrky význačnejších terás a náplavových kužeľov - priepustnosť zvodnených vrstiev je pórová – dobrá.

Z hľadiska seizmických pomerov sa územie obce zaraďuje medzi aktívne oblasti v rámci Slovenska (zemetrasenia v riešenom území dosahujú intenzitu 6 až 90 MSK).

Klimatické podmienky územia

Na základe klimatickogeografických typov Slovenska študované územie leží v suchej až mierne suchej oblasti teplej a prevažne teplej nížinnej klímy s miernou inverziou teplôt. Suma teplôt 10°C a viac za jeden rok je 3000-3200.

Priemerná ročná teplota vzduchu v obci je 9,9 °C. Najchladnejší je mesiac január, kedy priemerná mesačná teplota vzduchu dosahuje hodnoty -2,1 °C. Najteplejší je mesiac júl s priemernou mesačnou teplotou 20,5 °C.

Tab. 1: Priemerné mesačné a ročné teploty vzduchu (v °C)

Mesiac	I.	II.	III.	IV.	V.	VI.	VII.	VIII.	IX.	X.	XI.	XII.	Rok	Amplitúda
Teplota (°C)	-2,1	-0,2	4,6	10,5	15,4	19	20,5	19,6	15,7	10	5	0,6	9,9	22,6

Zdroj: Lukniš a kol. (1972)

Zájmové územie nie je len našou najteplejšou oblasťou, ale patrí aj medzi najsuchšie oblasti Slovenska (oblasť je chránená pred západnými vetrami predhorím Álp a Malými Karpatmi), priemerný ročný úhrn zrážok je 550-600 mm. Najviac zrážok padne v mesiacoch máj, jún a júl – priemerne za mesiac 59,3 mm zrážok.

Tab. 2: Priemerný počet dní so zrážkami 1,0 mm a viac

Mesiac	I.	II.	III.	IV.	V.	VI.	VII.	VIII.	IX.	X.	XI.	XII.	Rok
Priemerný počet dní	6,9	6,9	6,8	6,7	8,1	7,6	7,3	6,9	4,9	7,0	8,8	8,5	86,4

Zdroj: Lukniš a kol. (1972)

Tab. 3: Priemerné mesačné a ročné úhrny zrážok (v mm)

Mesiac	I.	II.	III.	IV.	V.	VI.	VII.	VIII.	IX.	X.	XI.	XII.	Rok
Zrážky (mm)	32	33	37	43	56	62	60	48	42	48	50	44	555

Zdroj: Lukniš a kol. (1972)

Časť zrážok v zimnom období padne u nás vo forme snehu, z ktorého sa pri teplotách pod nulou utvorí pokrývka dlhšieho alebo kratšieho trvania podľa priebehu počasia. Výskyt snehu a trvanie snehovej pokrývky na danom území sú z roka na rok veľmi premenlivé v závislosti od rázu zimy. Priemerný dátum prvého dňa so snehovou pokrývkou pripadá na začiatok decembra. Priemerný počet dní so snehovou pokrývkou za rok je 35,0, pričom najviac dní pripadá na mesiace január a február.

Tab. 4: Priemerný počet dní so snehovou pokrývkou

Mesiac	I.	II.	III.	IV.	V.	VI.	VII.	VIII.	IX.	X.	XI.	XII.	Rok
Priemerný počet dní	13,3	11,1	3,6	-	-	-	-	-	-	-	0,4	6,6	35,0

Zdroj: Lukniš a kol. (1972)

Z hľadiska veterných pomerov obec leží v jednej z najveternejších oblastí Slovenska. Najväčšie rýchlosti vetra a aj najviac veterných dní sa vyskytuje v zimnom a jarnom období. V chladnom polroku (od októbra do marca) priemerná rýchlosť vetra je 3,1 m/s, kým v teplom polroku (apríl až september) je 2,8 m/s. Prevládajúci smer vetra je SZ (24,5%), výskyt ostatných vetrov je nasledovný: S (17,7%), JV (16,3%), Z (8,5%), V (8,5%), J (6,1%), SV (6%), JZ (4,3%).

Pedologické podmienky územia

V severnej polovici k.ú. obce prevládajú piesočnato-hlinité a hlinito-piesočné pôdne druhy, v južnej polovici dominujú hlinité a ílovito-hlinité pôdy. Pôdy sú bez skeletu až slabo skeletnaté. Potenciálna erózia pôdy je slabá.

Hlavné pôdne typy v k.ú. obce sú černozeme na sprašiach, lokálne černozeme erodované, černozeme karbonátové, černozeme slabo glejové, čiernice, sprievodné čiernice a čiernice glejové.

Bonita poľnohospodárskych pôd je vysoká.

Rastlinstvo, živočíšstvo

Z hľadiska fyto geografického členenia riešené územie patrí do oblasti panónskej flóry (Pannonicum), obvodu eupanónskej xerotermej flóry (Eupannonicum), okresu Podunajská nížina.

Potenciálna prirodzená vegetácia je vegetácia, ktorá by sa za daných klimatických, pôdnych a hydrologických pomerov vyvinula na určitom mieste (biotope), keby vplyv ľudskej činnosti ihneď prestal pôsobiť. Poznanie prirodzenej potenciálnej vegetácie územia je dôležité najmä z hľadiska rekonštrukcie, obnovy a ďalšieho prirodzeného vývoja vegetácie (lesnej aj nelesnej) s cieľom jej priblíženia sa či úplného prinavrátenia do prirodzeného stavu, aby sa tak zabezpečila ekologická stabilita územia.

Potenciálnu prirodzenú vegetáciu na väčšine riešeného územia predstavujú dubové, cerovo-dubové lesy, jaseňovo-brestovo-dubové a jelšové lužné lesy. Na malých plochách potenciálnu prirodzenú vegetáciu tvoria ešte aj dubovo-hrabové lesy.

Vplyvom intenzívneho hospodárenia pôvodná vegetačná pokrývka bola vo väčšej časti odstránená (zachovali sa zvyšky lesov a lesíkov, ktoré umožňujú vytvoriť obraz o ich prirodzenom alebo jemu blízkom zložení - ochrana týchto lesov je veľmi dôležitá, lebo spôsobujú ako ekostabilizačný faktor), na miestach prirodzených kultúr sa nachádzajú najúrodnejšie poľnohospodárske pôdy Slovenska.

Živočíchy tvoria nezastupiteľnú zložku všetkých typov spoločenstiev biosféry. V zložitých potravných reťazcoch rozhodujúcou mierou prispievajú k ekologickej rovnováhe v obehú látok a energie. Čím väčšia je druhová rozmanitosť, tým lepšie podmienky sa vytvárajú pre ďalší rozvoj územia aj v prípade, ak ich chápeme z hľadiska ekologickej stratégie ľudskej spoločnosti. Dnešné rozšírenie a zloženie fauny je výsledkom dlhodobého vývinu.

Z hľadiska živočíšnej regionalizácie Slovenska územie obce patrí do Panónskej oblasti, v rámci ktorej do juhoslovenského obvodu lužného dunajského okrsku.

Na území obce sa z poľovnej (srstnatej i pernatej) zveri vo voľnej prírode nachádzajú všetky významné druhy (srnec, diviak, bažant, jarabica a zajac).

Nerastné suroviny

Za nerasty sa podľa zákona č. 44/1988 Zb. o ochrane a využití nerastného bohatstva (banský zákon) považujú tuhé, kvapalné a plynné časti zemskej kôry. Ložiskom nerastov je prírodné nahromadenie nerastov.

V riešenom území sa vyskytuje rašelina, ktorá v zmysle banského zákona nie je nerast, avšak predstavuje významný ekonomický potenciál riešeného územia.

Tab. 5: Prehľad vybraných ukazovateľov ložísk rašeliny v obci

Obec	Názov ložiska	Výmera ha	Zásoby m ³	Návrh na využitie
Búč	Búč	1,30	14 000	komposty

Zdroj: UPN VÚC Nitrianskeho kraja

Hydrologické pomery

Katastrálne územie obce Búč patrí do povodia toku Dunaj. Dlhodobý priemerný prietok Dunaja v Komárne je 2 290 m³/s. V porovnaní s dlhodobým priemerným mesačným prietokom na Dunaji nadpriemerné vodné mesiace sú marec, apríl, máj a jún (maximum).

Cez riešené územie preteká aj viac odvodňovaco-zavlažovacích kanálov – Vojnický potok, Obidský kanál, Búčsky kanál, Krížny kanál. Na vybudovaných odvodňovaco-zavlažovacích kanáloch je prietok regulovaný manipuláciou so stavidlami v závislosti od hladinového režimu a požiadaviek na povrchovú vodu, resp. na odvodnenie tej-ktorej oblasti.

V riešenom území sa nachádza jazero Búčsky rybník. V strednodobom horizonte potrebná je jeho revitalizácia, ako aj výstavba/úprava hrádz tejto vodnej nádrže. Uvedené

aktivity okrem zvyšovania protipovodňovej ochrany obce by prispievali k posilneniu miestnej ekonomiky zvyšovaním turistickej hodnoty obce.

Súčasná krajinná štruktúra

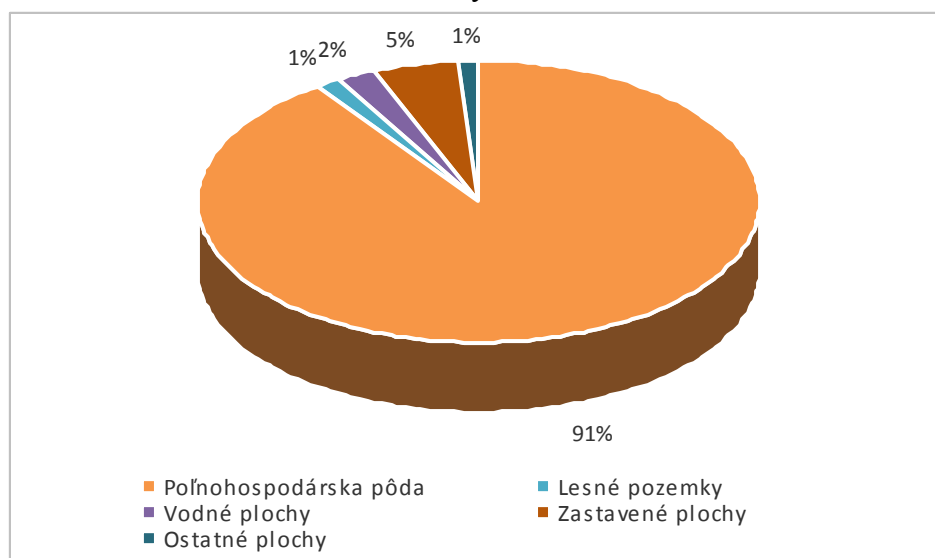
Súčasná krajinná štruktúra je tvorená súborom prvkov, ktoré človek ovplyvnil, čiastočne alebo úplne pozmenil, resp. novovytvoril ako umelé prvky krajiny. Typ súčasnej krajiny je poľnohospodársky, so sústredenými vidieckymi sídlami. Väčšiu časť k.ú. obce predstavuje nížinná pahorkatinová krajina s dvomi subtypmi: oráčinová krajina a oráčinovo-lesná krajina. Menšiu časť k.ú. obce predstavuje nížinná rovinná krajina so subtypom oráčinovo-lúčno-lesná krajina.

Tab. 6: Štruktúra využitia zeme (v m²)

Obec	Celková výmera	Poľnohospodárska pôda	Lesné pozemky	Vodné plochy	Zastavené plochy	Ostatné plochy
Búč	31 500 942	28 404 470	455 094	696 457	1 587 038	357 883

Zdroj: ŠÚ SR, 2015

Štruktúra využitia zeme



Zdroj: Vlastné spracovanie, Štatistický úrad SR, 2015

Ochrana prírody

Ochranou prírody a krajiny sa rozumie obmedzovanie zásahov, ktoré môžu ohroziť, poškodiť alebo zničiť podmienky a formy života, prírodné dedičstvo, vzhľad krajiny a znížiť jej ekologickú stabilitu, ako i odstraňovanie takýchto zásahov. Cieľom ochrany prírody a krajiny je chrániť prírodu pre optimálne využitie krajiny. Príroda a jej časti v rámci krajiny predstavujú pre život nesmierne dôležitú, až existenčnú zložku životného prostredia. Prírodu a krajinu treba chrániť nielen z hľadiska súčasných životných potrieb, ale aj pre potrebu zachovať ju pre budúce pokolenie ako zdravú.

Územná ochrana

Natura 2000 je názov sústavy chránených území členských krajín Európskej únie a hlavným cieľom jej vytvorenia je zachovanie prírodného dedičstva, ktoré je významné

nielen pre príslušný členský štát, ale najmä pre Európsku úniu ako celok. Táto sústava chránených území má zabezpečiť ochranu najvzácnejších a najviac ohrozených druhov voľne rastúcich rastlín, voľne žijúcich živočíchov a prírodných biotopov vyskytujúcich sa na území štátov Európskej únie a prostredníctvom ochrany týchto druhov a biotopov zabezpečiť zachovanie biologickej rôznorodosti v celej Európskej únii. Sústavu NATURA 2000 tvoria dva typy území: **chránené vtáčie územia a územia európskeho významu**.

Biotopy druhov vtákov európskeho významu a biotopy sťahovavých druhov vtákov možno na účel zabezpečenia ich prežitia a rozmnožovania vyhlásiť za chránené vtáčie územia. Na základe uznesenia vlády SR č. 66 zo dňa 9.7.2003 do riešeného územia zasahuje 1 navrhované chránené vtáčie územie: Chránené vtáčie územie Dolné Pohronie.

Tab. 7: Vybrané charakteristiky chráneného vtáčieho územia Dolné Pohronie

Výmera [ha] :	1 210
Prekryv so sieťou	0%
V pôsobnosti :	CHKO Dunajské luhy, CHKO Ponitie
Lokalizácia chráneného územia :	
Kraj :	Nitrianský
Okres :	Komárno, Levice, Nové Zámky
Kataster :	Bátorove Kosihy, Búč, Radvaň nad Dunajom, Virt, Pastovce, Horný Chotár, Mužla
Charakteristika : Hniezdnym biotopom včelárika zlatého (<i>Merops apiaster</i>) a brehule hnedej (<i>Riparia riparia</i>) sú predovšetkým umelé alebo prirodzené hlinito-piesčité steny v južnejších a teplejších častiach Slovenska. Dostatok takýchto biotopov v CHVÚ Dolné Pohronie v spojitosti s dostatkom potravy poskytuje vhodné podmienky pre výskyt európsky i národne chránených druhov.	

Zdroj: ŠOP SR, 2005

V riešenom území sa nachádzajú 2 územia zaradené do národného zoznamu území európskeho významu na základe výnosu Ministerstva životného prostredia Slovenskej republiky č. 3/2004-5.1 zo dňa 14. júla 2004:

- Búčske slanisko

Výmera lokality: 44,38 ha

Katastrálne územie: Okres Komárno: Búč

Vymedzenie stupňa územnej ochrany podľa parciel a katastrálnych území:

Stupeň ochrany: 3

Katastrálne územie: Búč

Parcely: 1421/1, 1421/10, 1421/15, 1421/2, 1421/3, 1422, 1423/5, 1429/11, 1429/12, 1429/27, 1638

Odôvodnenie návrhu ochrany: Územie je navrhované z dôvodu ochrany biotopov európskeho významu: Nížinné a podhorské kosné lúky (6510), Vnútrozemské slaniská a slané lúky (1340) a druhov európskeho významu: zeler plazivý (*Apium repens*), býčko (*Proterorhinus marmoratus*) a vydra riečna (*Lutra lutra*).

- Jurský Chlm

Výmera lokality: 103,54 ha

Katastrálne územie: Okres Komárno: Búč, Okres Nové Zámky: Mužla

Vymedzenie stupňa územnej ochrany podľa parciel a katastrálnych území:

Stupeň ochrany: 3

Katastrálne územie: Búč

Parcely: 4729/1-časť, 4738, 4743/3-časť, 4744/2, 4744/4, 4744/5, 4744/6, 4744/7, 4745/4, 4746-časť, 4755/13, 4755/14, 4755/15, 4755/16, 4755/17, 4755/18, 4755/22, 4755/23, 4755/24, 4755/25, 4755/26, 4755/27, 4755/28, 4755/29, 4755/30, 4755/31, 4755/32, 4755/33, 4755/34, 4755/35, 4755/36, 4755/37, 4755/9, 4756/1, 4756/3, 4757, 4758/1, 4758/10, 4758/3, 4758/7, 4758/8, 4760/1, 4760/2, 4761, 4763, 4766, 4796/2

Katastrálne územie: Mužla

Parcely: 12956/3, 12956/5, 12956/6-časť, 12956/7, 12959, 12964, 12965, 12967, 12968/1, 12968/3, 12968/4, 12969/1, 12975, 8537/2/2

Odôvodnenie návrhu ochrany: Územie je navrhované z dôvodu ochrany biotopov európskeho významu: Nížinné a podhorské kosné lúky (6510), Vnútrozemské slaniská a slané lúky (1340), Panónske travinnobylinné porasty na spraši (6250) a z dôvodu ochrany druhov európskeho významu: pichliač úzkolistý (*Cirsium brachycephalum*), hadinec červený (*Echium russicum*) a býčko (*Proterorhinus marmoratus*).

Na základe zákona č. 543/2002 Z.z. o ochrane prírody a krajiny v k.ú. obce sa nachádza 1 prírodná rezervácia:

- Búčske slanisko – prírodná rezervácia (PR), ktorá sa nachádza na území obce Búč. Za PR bola vyhlásená v roku 1993 na ochranu územia s cenným výskytom vzácnaj ostrice delenej (*Carex divisa*), mokrinky plazivej (*Helesciadium repens*) a s výskytom ďalších rastlinných druhov v Podunajskej nížine (niektoré tu majú severnú hranicu areálu). Celková výmera PR je 20,3995 ha.

Socio-geografická poloha obce, sídelná štruktúra územia, rozvojové osi

Obec Búč má výmeru 3150 ha a nachádza sa v juhozápadnej časti Slovenskej republiky. Z hľadiska územnosprávneho členenia SR obec na úrovni NUTS 3 patrí do Nitrianskeho kraja, na úrovni obvodov/okresov do obvodu/okresu Komárno (leží v jeho juhovýchodnej časti).

Obec Búč zo severu susedí s obcou Bátorove Kosihy, z východnej strany s obcami Gbelce a Mužla, zo západu s obcou Moča, z juhu s obcou Kravany nad Dunajom.

Charakter osídlenia v mikropriestore obce je bodový v poľnohospodárskej krajine, centrálnym rozvojovým pólom sídelnej štruktúry priestoru obce je mesto Komárno (leží približne v 15 km vzdialenosti na západ od obce). Obec je typovo hromadná cestná dedina, ktorá sa historicky vyvinula z obce cestného lineárneho typu.

Rozvojové osi sú súčasťou vyváženej hierarchizovanej sídelnej štruktúry. Podporujú sídelné väzby medzi obcami a rovnovážny sídelný rozvoj vrátane rozvoja vidieka. Vytvárajú podmienky pre dostupnosť k infraštruktúram, zachovanie a rozvoj prírodného a kultúrneho dedičstva a zabezpečujú požiadavky, ktoré sú na sídelnú štruktúru kladené z hľadiska ekonomických, sociálnych a environmentálnych súvislostí. Rozvojové osi tak efektívne plnia požiadavky trvalej udržateľnosti a vytvárania zdravého a environmentálne vhodného obytného i pracovného prostredia.

Obec Búč leží v priestore rozvojovej osi tretieho stupňa: **dudvážsko-dunajská rozvojová os** (Galanta - Dunajská Streda - Veľký Meder - Komárno - Štúrovo).

V ďalšom rozvoji záujmového územia rozhodujúcu úlohu bude zohrávať aj tempo rozvoja **ponitrianskej rozvojovej osi**: Trenčín - Bánovce nad Bebravou - Topoľčany - Nitra - Nové Zámky - Komárno (rozvojová os druhého stupňa).

Spoločný vstup Slovenska a Maďarska do EU vyvolal otváranie a priechodnosť spoločnej štátnej hranice týchto dvoch krajín, a tým aj vznik nových priestorových väzieb.

V nových geopolitických podmienkach rozvoj obce (i jej mikropriestoru) začínajú ovplyvňovať stále silnejšie aj maďarské mestá Komárom (20 tisíc obyvateľov) a Esztergom (30 tisíc obyvateľov) a ich zázemia – značná časť pracovnej sily obce už pracuje v susednom Maďarsku. Táto pohraničná poloha spolu s dobrými prírodnými a klimatickými podmienkami vytvárajú perspektívne predpoklady ďalšieho rozvoja obce.

Obec Búč je súčasťou troch euroregionálnych združení:

- ***Euroregión Váh-Dunaj-Ipeľ***,
- ***Euroregión Dunaj***,
- ***Euroregión Ister-Granum***.

Euroregión Váh-Dunaj-Ipeľ vznikol v obci Neszmély (v Maďarsku) 3. júla 1999, kedy zástupcovia samospráv žúp Komárom-Esztergom a Pest a prednosta Krajského úradu v Nitre podpísaním zmluvy o spolupráci vyjadrili presvedčenie, že upevnenie a rozšírenie obojstrannej spolupráce nitrianskeho regiónu so župami Komárom-Esztergom a Pest je predpokladom pre obojstranne prospešný ekonomický, sociálny i kultúrny rozvoj dotknutých území. Reprezentantom euroregiónu na Slovensku je Regionálne združenie Váh-Dunaj-Ipeľ (RVDI). Cieľom RVDI v rámci Euroregiónu Váh-Dunaj-Ipeľ je spolupracovať na:

- zvýšenie príťažlivosti regiónu,
- zosúladení rozvoja v oblasti hospodárstva a cudzineckého ruchu,
- rozvíjanie vzťahov v oblasti školstva a vedy,
- zosúladení územného rozvoja,
- spolupráci v oblasti ochrany prírody, životného prostredia a vodných zdrojov, odvrátenia živelných pohrôm,
- zosúladení rozvoja dopravy,
- spolupráci v humanitárnej a sociálnej oblasti,
- zachovaní spoločného kultúrneho dedičstva,
- dosiahnutí úspešnej účasti vo finančných programoch spoločenstva EU,
- vytvoreni podmienok výmeny informácií a zabezpečení ich toku,
- vypracovaní návrhov, odporúčaní a koordinácií spoločných projektov a programov.

Euroregión Dunaj vznikol v roku 2003 v obci Neszmély, avšak je to euroregión s menším priestorovým rozšírením ako Euroregión Váh-Dunaj-Ipeľ: zmluvu o spolupráci podpísali obec Neszmély, Mikroregionálny rozvojový spolok okolia mesta Tata a Združenie obcí Most priateľstva. Medzi hlavnými cieľmi Euroregiónu Dunaj je zabezpečiť užšiu spoluprácu medzi obcami ležiacimi v blízkosti Dunaja: koordinovať rozvoj hospodárstva, sociálneho a kultúrneho života. Euroregión Dunaj najviac aktivít vyvíja na vytvorení spoločných produktov cestovného ruchu v záujmovom území (výstavba „Európskej dediny“ v obciach Búč a Neszmély, čo vlastne bude skanzen európskej ľudovej architektúry) a na zabezpečení lodnej dopravy medzi obcami ležiacimi na pravom a ľavom brehu Dunaja v danom regióne.

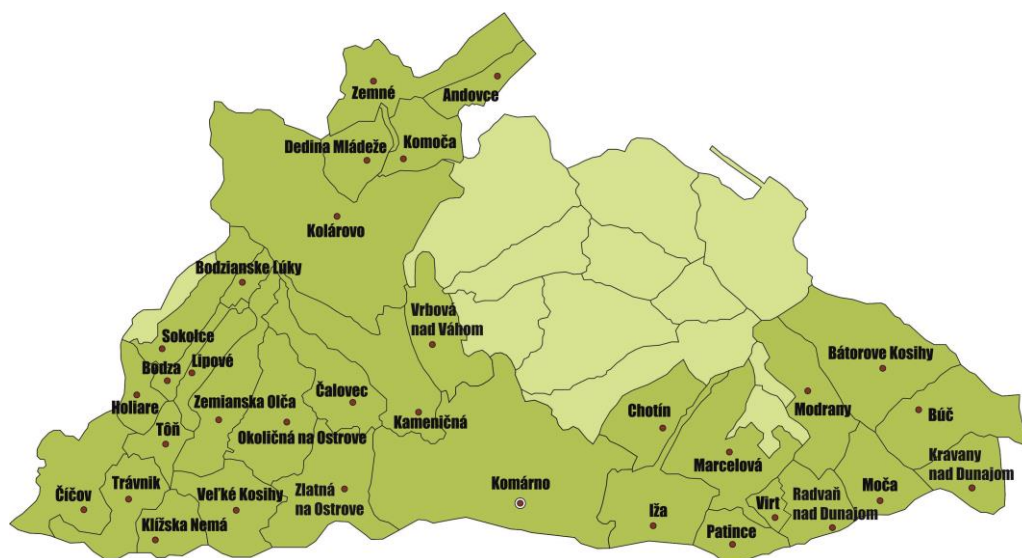
Euroregión Ister-Granum vznikol 17. novembra 2003 s cieľom rozvíjať cezhraničnú spoluprácu, posilniť ekonomiku a občiansku spoločnosť v dotknutom území. V súčasnosti má už takmer 80 členských obcí. Cieľom združenia je:

- presadzovanie opodstatnených požiadaviek samosprávy a posilnenie postavenia a práv obcí,
- riešenie regionálnych problémov,

- koordinácia postupu obcí pri plnení im zverených kompetencií a práv,
- koordinácia postupov pri rozvoji technickej infraštruktúry a občianskej vybavenosti,
- iniciovanie a podpora aktivít v oblasti spoločenskej, hospodársko-ekonomickej, ekologickej, sociálnej, športovej atď.,
- ochrana prírody a životného prostredia,
- rozvoj cestovného ruchu, agro a vidieckej turistiky, revitalizácia dedín,
- cezhraničná spolupráca a členstvo v euroregiónoch za účelom celkového zvýšenia úrovne života v regióne,
- napomáhať procesu európskej integrácie a pomoc pri využívaní podporných fondov,
- spolupráca v oblasti dopravy,
- spolupráca v oblasti zdravotníctva.

Obec Búč je členom *Miestnej akčnej skupiny Združenie obcí Dolný Žitný ostrov*. MAS ZDŽO vznikla v roku 2007 z iniciatívy na prípravu implementácie Prístupu LEADER. V záujme integrácie všetkých spoločenských sfér do rozvojového procesu bolo založené občianske združenie Združenie Dolný Žitný ostrov s cieľom sformulovať miestnu akčnú skupinu. Združenie rozbehlo plnohodnotnú prípravu na Program Leader vďaka podpore Nitrianskeho samosprávneho kraja vo dvoch kolách v rokoch 2007 a 2008. Mikroregión zriadil a prevádzkuje regionálnu skládku odpadov.

V súčasnosti funguje verejno-súkromné partnerstvo formou občianskeho združenia s názvom Miestna akčná skupina Združenie Dolný Žitný ostrov (ďalej „MAS ZDŽO“), ktoré bolo do registra MV SR zapísané dňa 31.10.2008 a vzniklo z iniciatívy združenia samospráv Združenie obcí Dolného žitného ostrova spájajúceho 18 obcí z juho-západnej časti okresu Komárno, ktoré vyvíjajú svoje aktivity už od 30.1.1998, ako pokračovanie občianskeho Združenia Dolný Žitný ostrov založeného v roku 2007. V októbri 2014 sa MAS ZDŽO rozšírila o obce zo Združenia obcí Most priateľstva a mesto Komárno. Dnes tak tvoria členov MAS ZDŽO samosprávy 28 obcí okresu Komárno, mesto Komárno, mesto Kolárovo a 3 obce z okresu Nové Zámky. Okrem riešenia individuálnych aktuálnych problémov členských obcí, občanov a organizácií si uvedomujeme potrebu širšej spolupráce a prípravy viacsektorovej spoločnej rozvojovej stratégie územia, a preto iniciujeme zapojenie vzniknutej MAS do prípravy územia na prístup Leader.



Miestna akčná skupina Združenie Dolný Žitný ostrov, 2015

Okolie obce sa vyznačuje významným rurálnym charakterom. Hustota obyvateľstva mikropriestoru obce – obvodu/okresu Komárno – je pod celoslovenským priemerom, priemerná hustota obyvateľstva je pod 100 osôb/km².

Ďalší vývoj sídelnej štruktúry záujmového územia je potrebné vnímať v nových súvislostiach. Tieto nespočívajú len v zmenených politických a hospodárskych podmienkach Slovenska, ale predovšetkým v súvislostiach a podmienkach tzv. postindustriálnej etapy vývoja spoločnosti. Podstatou tejto etapy vývoja spoločnosti je jej transformácia zo spoločnosti “industriálnej” na spoločnosť “informačnú”, pre ktorú je determinantom rozvoja transformácia z produkcie hmotných statkov na produkciu duchovných hodnôt. Súčasne s tým sa očakáva v súlade s charakterom postindustriálneho vývoja ďalší rozvoj primárneho a sekundárneho sektora, ktorého ďalší rozvoj tkvie v ekologizácii výroby, spôsobe spracovania a využívania ich produktov.

Pri ďalšom rozvoji obce i jej mikropriestoru sa žiada akceptovať charakteristické znaky vývoja vidieckeho osídlenia a kultúrnej krajiny, a to pri rozvoji sídiel a pri lokalizovaní výrobných a technických diel v krajine, stavieb a areálov, trás dopravy a technickej infraštruktúry a hospodárskej činnosti. To znamená:

- pri novej výstavbe akceptovať a nadväzovať na historicky utvorenú štruktúru osídlenia s cieľom dosiahnuť ich vzájomnú funkčnú a priestorovú previazanosť pri zachovaní identity, špecifčnosti a pod. pôvodného osídlenia,
- rešpektovať kultúrno-historické urbanistické celky a architektonické objekty až areály v širšom zábere než požaduje ochrana pamiatok, tzn. podchytením aj ďalších hodnôt prostredia s cieľom zabezpečiť pre ne potrebnú ochranu,
- rešpektovať potenciál kultúrnych, historických, spoločenských, technických, hospodárskych a ďalších hodnôt charakterizujúcich prostredie, a to v polohe hmotnej aj nehmotnej a vytvárať pre ne vhodné prostredie.

Pre obce nachádzajúce sa v obvode/okrese Komárno funkciu obvodného/okresného sídla plní mesto Komárno, čo vymedzuje funkčné väzby obce Búč k centru Komárno.

História obce

Východne od rieky Váh i Žitavy leží obec Búč na okraji najjužnejšej časti Matúšovej zeme, siahajúcej k Dunaju. Jeho územie sa rozprestiera medzi obcami Gbelce, Mužla, Kravany nad Dunajom, Moča a Bátorove Kosihy. Chotár dediny je mierne kopcovitou, spádnou, k Dunaju sa zvažujúcou krajinou. Leží vo výške 15 m nad vodnou hladinou Dunaja.

Búč už začiatkom 12. storočia bol dôležitou usadlosťou. V roku 1208 mal svoj kostol, ktorý bol posvätený Panne Márie a ako samostatná obec v majetku ostrihomského arcibiskupa sa spomína v pápežskom desiatku pod menom **BULSOU**. V roku 1212 je spomínaná pod menom **BULCHU** a od roku 1332 ako **BIUCH**.

Začiatkom 14. storočia obec veľa trpela. V roku 1311 stúpenci Matúša Čáka dedinu v majetku arcibiskupa úplne spustošili, vypálili. Bola to ich pomsta na cirkevných majetkoch, pretože ich kardinál Gentile uvrhol pod cirkevnú kľiatbu. Po viac ako 20 rokoch sa meno obce opäť objavuje v súpise pápežských desiatkov. To znamená, že obec znovu

povstala z ruín a ako sa dnes hovorí: stala sa platbyschopnou. V súpise daní z rokov 1531-32 je zaznamenaná pod menom **Bulchu**. György Györffy vo svojej knihe: **Král Štefan a jeho dielo**, sa zmienil o Búči, a vojvodu z čias záboru vlasti pomenoval Bulcsúm. Archeologické vykopávky jednoznačne potvrdzujú, že Búč bol usadlosťou staromaďarských kmeňov.

Od roku 1549 sa Búč stáva poplatnou obcou Turkov. V čase tureckého podmanenia obyvatelia zavrhlí rímskokatolícke vierovyznanie a prijali protestantskú vieru. Prijatie protestantskej viery malo dve výhody. Okrem toho, že sa odbremenilo hospodárstvo, maďarský farár mohol hlásať v maďarčine. Spod tureckého jarma sa Búč definitívne oslobodil v roku 1683. V zápisnici cirkevných návštev z roku 1755 je zaznamenaných 43 obyvateľov katolíckeho a 523 obyvateľov kalvínskeho vierovyznania. Kalvínsky kostol v obci postavili v roku 1784. Obec od roku 1848 patrila pod zemepanstvo ostrihomského arcibiskupa.

19. storočie je storočím formovania ľudského charakteru obyvateľov – činnosť dušpastiera Mihálya Katonu, zrušenie nevoľníctva a neskôr na prelome storočia pôsobenie učiteľa-kantora Pétera Zsemlyeho. Zmluvou, ktorá bola uzavretá v paláci Trianon pri Paríži v roku 1920, aj Búč odtrhli od materskej krajiny a pripojili k Československu. Potom v roku 1938 v zmysle Viedenskej dohody znovu pripojili k Maďarsku. Po 2. sv. vojne sa opäť stala súčasťou Československa.

Počas 2. svetovej vojny Búč bol frontovou dedinou až do 28. marca. 2. svetová vojna si vyžiadala z obce 75 obetí. Padlo 57 vojakov a 18 civilných obyvateľov. Od roku 1945 do 1. septembra 1949 v dedine bola slovenská škola. V roku 1945-50 znovu otvorili školu s vyučovacím jazykom maďarským.

Pamätihodnosti

Kalvínsky kostol bol postavený v roku 1748. V roku 1791 ho rozšírili vežou, v lodi bol predĺžený roku 1817 a rozšírený bol v západnej časti v roku 1911. Kostol po roku 1945 bol viackrát opravený. V kostole sa nachádza viacero pamätných tabúl.

Kúriu na južnom konci obce dal roku 1924 postaviť tunajší riaditeľ kalvínskej školy a kantor Péter Zsemlye.

Obec zdobí viacero drobných sakrálnych pamiatok, **Rímskokatolícka zvonica** bola postavená roku 1914.

Ústredný kríž katolíckej časti cintorína z ružového mramoru a liatinovým korpusom dal roku 1880 postaviť z pozostalostí Istvána Petrika József Olveczky s manželkou Máriou Borzek.

V cintoríne sa nachádza **pamätník obetiam II. svetovej vojny** postavený z travertínu roku 1953.

Vo dvore obecného domu sa nachádza **pamätník miléniových osláv** záboru vlasti postavený roku 1899 obcou Búč z ružového mramoru.

V tom istom dvore sa nachádza **pamätník maďarského básnika Sándora Petőfiho** odhalený 14. marca 1998.

V parku obecného úradu stojí vyrezávaná **drevená kopija z roku 1997**, dielo rezbára Szilvesztera Sidóa na pamiatku násilne vyst'ahovaných rodín z Búču.

Vedľa sa nachádza **jazdecká socha vojvodcu Bulcsua**, dielo sochára Jánosa Nagya, odhalená 27. sept. 1997.



Na priečelí administratívnej budovy PD je **mozaika** komárňanského výtvarníka Tibora Kopócsa z roku 1987.



V interiéri domova smútku je päť **reliéfov** plačúcich žien od sochára Jánosa Nagya.

Ludské zdroje, trh práce

Obyvateľstvo nemožno považovať za statický element, ale naopak vyznačuje sa silnou dynamikou jeho počtu, štruktúry, priestorového rozloženia a ďalších znakov. Logickým a nevyhnutným dôsledkom transformačných pohybov v politickej a ekonomickej sfére slovenskej spoločnosti po roku 1989 sú aj posuny v demografickom vývoji.

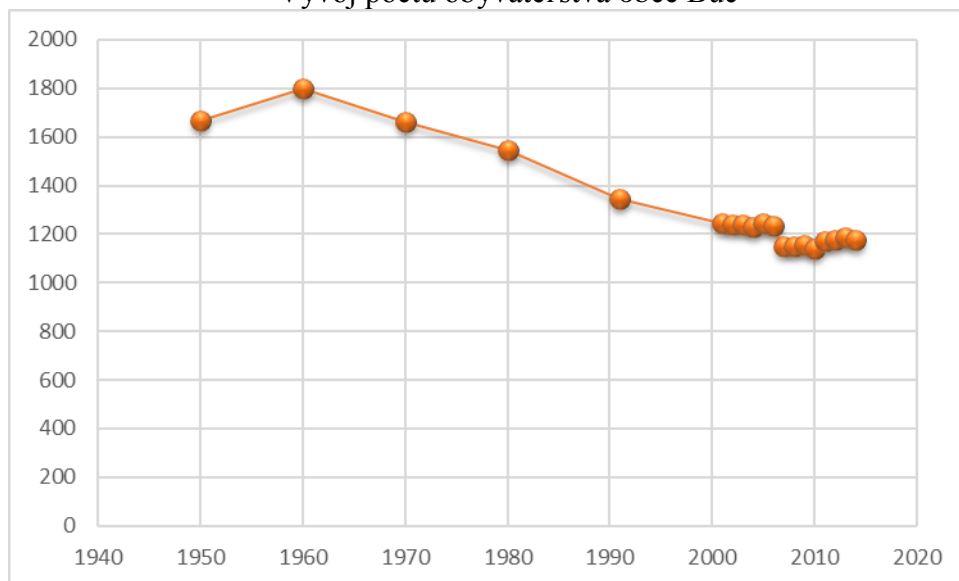
Počet obyvateľov obce v 20. stor. mal stabilne stúpajúcu tendenciu až do roku 1961. Vývoj počtu obyvateľov obce v posledných 40 rokoch charakterizoval postupný pokles. Pri SODB k 26.5.2001 obec mala 1243 trvale bývajúcich obyvateľov. Pri SODB 2011 v obci bývalo už 1172 osôb, čo predstavoval pokles 71 osôb za 10 rokov.

Tab. 8: Vývoj počtu obyvateľstva

Rok	Počet obyvateľov
1950	1667
1960	1800
1970	1662
1980	1544
1991	1347
2001	1243
2002	1239
2003	1237
2004	1231
2005	1244
2006	1233
2007	1152
2008	1151
2009	1153
2010	1137
2011	1172
2012	1178
2013	1185
2014	1175

Zdroj: Obecný úrad, SODB 2011

Vývoj počtu obyvateľstva obce Búč



Zdroj: Vlastné spracovanie, Obecný úrad, SODB 2011

Predpoklad vývoja obyvateľov obce pre výhľadové obdobie sa vychádza z nasledujúcich cieľov:

- zmeniť nepriaznivý vývoj vekovej štruktúry obyvateľstva obce,
- vytvoriť podmienky pre stabilizáciu a postupný nárast počtu obyvateľov obce,
- vytvoriť podmienky pre rozvoj podnikateľských aktivít v obci.

V blízkej budúcnosti vplyvom očakávaného oživenia hospodárstva v obci i jej mikropriestore – vplyvom rozvoja cestovného ruchu – sa očakáva stabilizácia, resp. mierny rast počtu obyvateľstva.

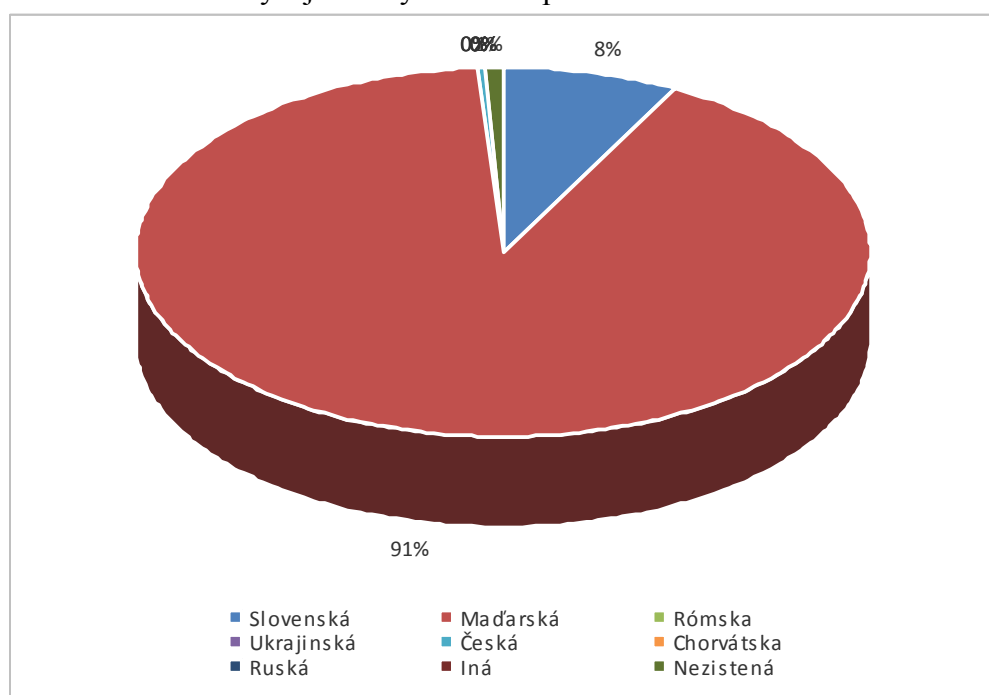
Podľa priemerného veku obyvateľstva obec vykazuje relatívne zlé hodnoty, hodnota tohto ukazovateľa svedčí o silnej váhe obyvateľov v produktívnom veku: priemerný vek obyvateľstva obce je 40,5 rokov, kým celoštátny priemer tohto ukazovateľa je 36,1 rokov.

Z hľadiska národnostného zloženia obyvateľstvo obce je heterogénne. Podľa SODB 2011 91,1% obyvateľstva obce sa hlásilo k maďarskej národnosti, kým 7,7% k slovenskej národnosti.

Tab. 9: Bývajúce obyvateľstvo podľa pohlavia a podľa národnosti

Národnosť	Búč		
	Muži	Ženy	Spolu
Slovenská	34	58	92
Maďarská	526	558	1 084
Rómska	1	1	2
Rusínska	-	-	-
Ukrajinská	-	-	-
Česká	1	1	2
Nemecká	-	-	-
Poľská	-	-	-
Chorvátska	-	-	-
Srbská	-	-	-
Ruská	-	-	-
Židovská	-	-	-
Nezistená	7	3	10
Spolu	569	621	1 190

Zdroj: ŠÚ SR SODB 2011
 Bývajúce obyvateľstvo podľa národnosti



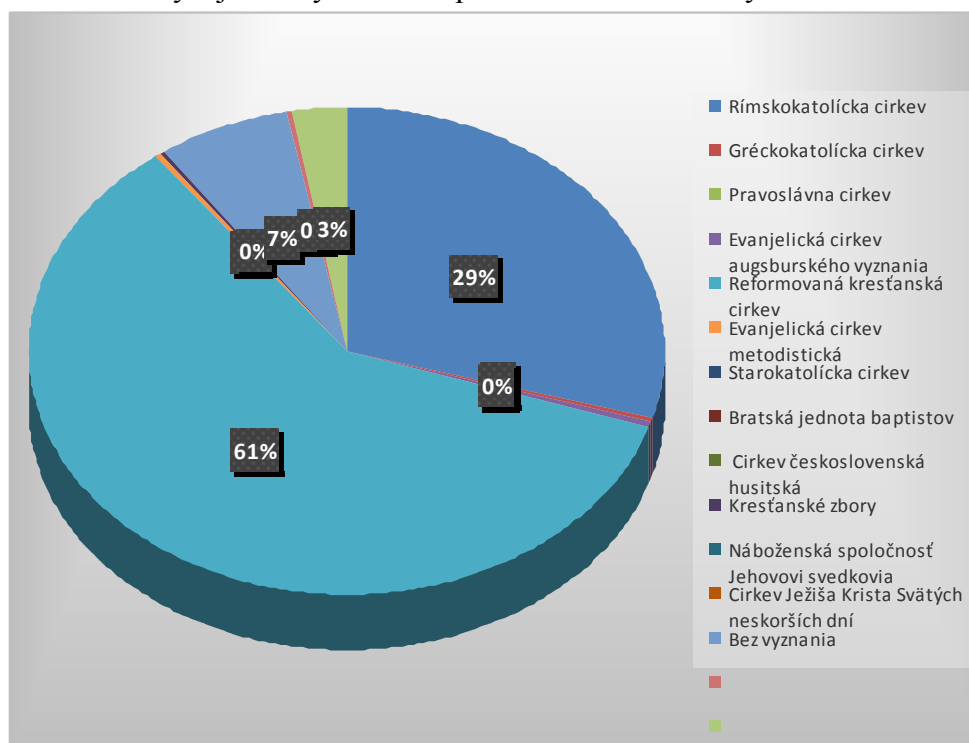
Zdroj: ŠÚ SR SODB 2011

Podľa SODB 2011 v náboženskej štruktúre obyvateľstva obce dominujú obyvatelia, ktorí sa prihlasujú k reformovanej kresťanskej cirkvi (tvoria 59,9% obyvateľstva obce). Počet osôb bez náboženského vyznania je 81.

Tab. 10: Bývajúce obyvateľstvo podľa pohlavia a náboženského vyznania

Náboženské vyznanie / cirkev	Búč		
	Muži	Ženy	Spolu
Rímskokatolícka cirkev	143	206	349
Gréckokatolícka cirkev	3	1	4
Pravoslávna cirkev	-	-	-
Evanjelická cirkev augsburského vyznania	0	3	3
Reformovaná kresťanská cirkev	353	360	713
Evanjelická cirkev metodistická	2	0	2
Apoštolská cirkev	-	-	-
Starokatolícka cirkev	-	-	-
Bratská jednota baptistov	-	-	-
Cirkev československá husitská	1	0	1
Cirkev adventistov siedmeho dňa	-	-	-
Cirkev bratská	-	-	-
Kresťanské zbory	1	0	1
Židovské náboženské obce	-	-	-
Náboženská spoločnosť Jehovovi svedkovia	0	1	1
Iné	1	0	1
Bez vyznania	43	38	81
Nezistené	22	12	34
Spolu	569	621	1 190

Bývajúce obyvateľstvo podľa náboženského vyznania



Zdroj: ŠÚ SR SODB 2011

Ekonomická a sociálna situácia obyvateľov obce sa nevyhnutne odráža na spoločenskom vedomí i správaní. Zmenená životná situácia má vplyv na hodnotenie prebiehajúcich zmien a utvára novú spoločenskú klímu vrátane populačnej.

V období transformácie vzrástli príjmové a sociálne rozdiely - diferencovali sa možnosti získania bytu, objavili sa ohrozenia a obavy zo straty zamestnania, čo v konečnom dôsledku viedlo a vedie k diferencovanému prístupu k takým rozhodnutiam, ako je uzatvorenie manželstva, založenie rodiny a počet detí.

Veľké množstvo rozličných foriem demografickej dynamiky možno rozdeliť do troch kategórií pohybu: prirodzený pohyb obyvateľstva, mechanický pohyb obyvateľstva, sociálno-ekonomický pohyb obyvateľstva.

Prírodný pohyb obyvateľstva

Populácia obce má priemernú úroveň pôrodnosti. V období 2000-2011 miera natality bola na celoštátnom priemere 9‰.

V období 2000-2005 miera úmrtnosti v obci bola nad celoštátnym priemerom – v danom období na 1000 obyvateľov obce pripadalo ročne takmer 15 zomretých (celoslovenský priemer bol 10 zomretých), t.j. miera mortality bola okolo 15‰. Táto nepriaznivá vysoká úmrtnosť je výsledkom pôsobenia viacerých faktorov - ekonomická a sociálna situácia, výživové návyky, životný štýl, úroveň zdravotníckej starostlivosti a silne starnúca populácia. V úmrtnosti podľa príčin smrti, podobne ako v celej republike, tak aj v mikropriestore obce dominuje úmrtnosť na ochorenia obehovej sústavy, predovšetkým

ischemické choroby srdca. V riešenom regióne vysoká je aj úmrtnosť na nádorové ochorenia, na ochorenia dýchacej a tráviacej sústavy, na cievne choroby mozgu.

Tab. 11: Vývoj počtu narodených v obci v období 2000-2010

Rok	2000	2001	2002	2003	2004	2005	2006	2007	2008	2009	2010	2011	2012	2013	2014
Počet narodených v priebehu roka	12	11	10	12	9	12	12	6	7	11	10	7	14	9	10

Zdroj: Obecný úrad, 2015

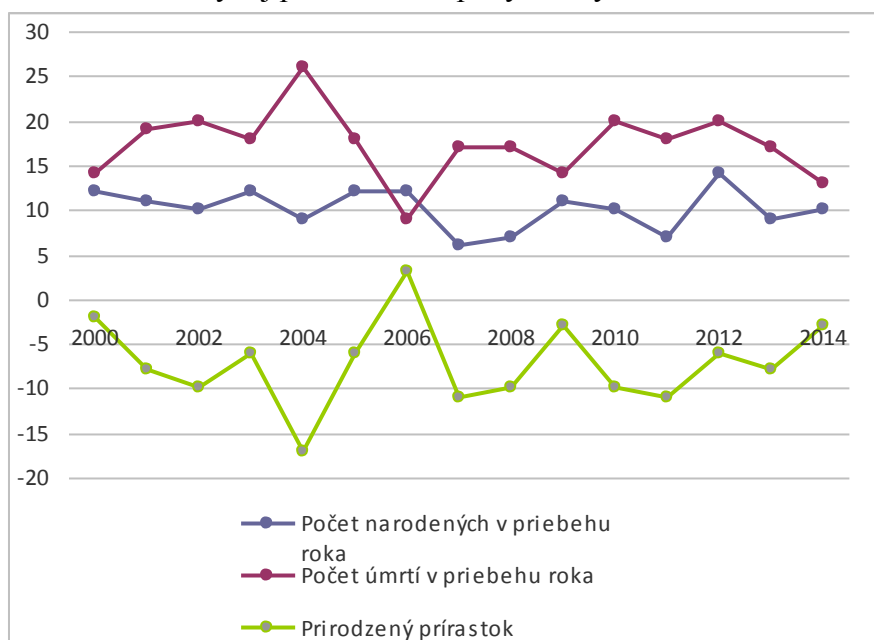
Tab. 12: Vývoj počtu zomretých v obci v období 2000-2010

Rok	2000	2001	2002	2003	2004	2005	2006	2007	2008	2009	2010	2011	2012	2013	2014
Počet úmrtí v priebehu roka	14	19	20	18	26	18	9	17	17	14	20	18	20	17	13

Zdroj: Obecný úrad, 2015

Rozdiel medzi počtom živonarodených a zomretých indikuje výrazný prirodzený úbytok obyvateľstva v obci (v období 2000-2005 počet narodených bol 68, kým počet zomretých bol 110), čo zapríčiňuje viac faktorov.

Vývoj prirodzeného pohybu obyvateľov



Zdroj: Obecný úrad, 2015

Okrem špecifickej úmrtnosti a pôrodnosti obyvateľov maďarskej národnosti sa medzi dôvody uvádza zhoršenie podmienok pre založenie rodiny, diferenciácia životných

stratégií a orientácií mladých ľudí (sobáš prestal byť jedinou cestou osamostatnenia sa od rodičovskej rodiny) a emigrácia mladých ľudí do rozvojových pólů.

V budúcich 10 rokoch na základe prirodzeného vývoja bez vplyvu migračného salda (kladného alebo záporného) celkový počet obyvateľov obce bude mierne klesať.

Stredná dĺžka života vyjadruje očakávanú dĺžku života pri narodení jedinca pri zohľadnení počtu úmrtí vo všetkých vekových kategóriách. Obec (ako i jej mikropriestor) v porovnaní so SR dosahuje nižšiu strednú dĺžku života aj u mužov aj u žien.

Tab. 13: Stredná dĺžka života pri narodení na rôznych regionálnych úrovniach

Územie	Muži - rok	Ženy - rok
Okres Komárno	68,9-70,9	77,7-78,6
Nitriansky kraj	71,97	79,47
SR	72,90	79,61

Zdroj: ŠÚ SR, 2014

Poznámka: údaje za roky 2003-2013

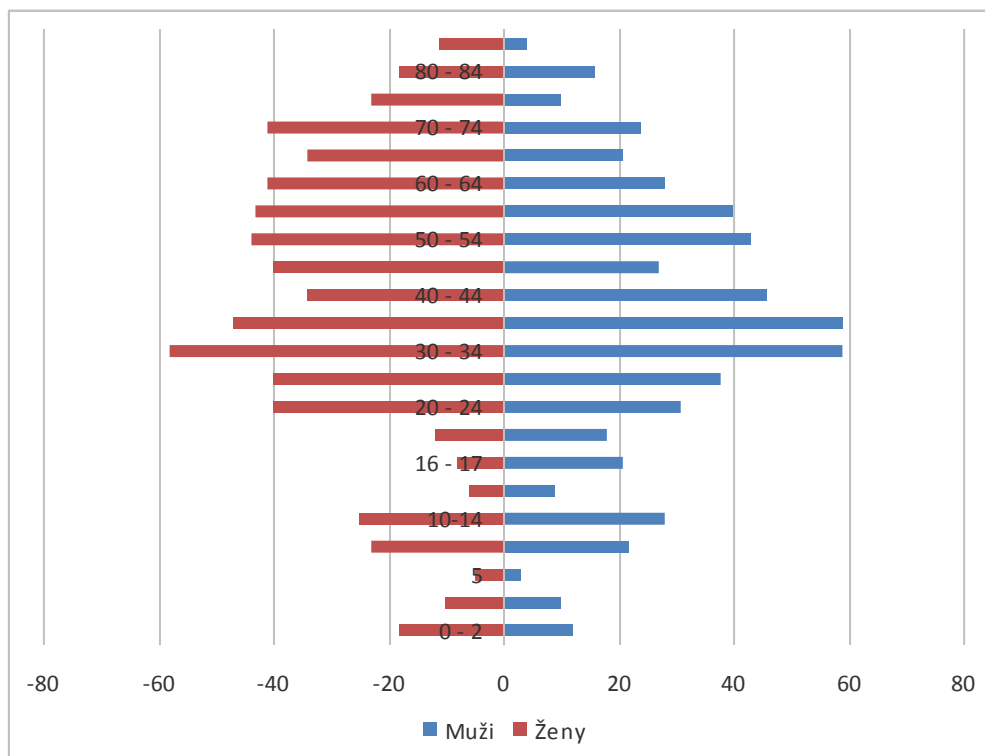
Podiel populácie v predproduktívnom (veková skupina 0-14), produktívnom (muži 15-59, ženy 15-54) a poproduktívnom (muži nad 60, ženy nad 55) veku na celkovej populácii obce je nepriaznivejší ako celoštátny trend, čo vyvoláva do určitej miery špecifická veková štruktúra maďarskej menšiny žijúcej v obci. Práve všeobecné starnutie obyvateľov obce si vyžaduje adekvátne zaobchádzanie sa so staršími ľuďmi (napríklad podpora klubovej činnosti dôchodcov, skvalitnenie opatrovateľských služieb atď.).

Tab. 14: Bývajúce obyvateľstvo podľa veku

Vek	Búč			v %
	Muži	Ženy	Úhrn	
0 - 2	12	18	30	2,5
3 - 4	10	10	20	1,7
5	3	5	8	0,7
6 - 9	22	23	45	3,8
10 - 14	28	25	53	4,5
15	9	6	15	1,3
16 - 17	21	8	29	2,4
18 - 19	18	12	30	2,5
20 - 24	31	40	71	6,0
25 - 29	38	40	78	6,6
30 - 34	59	58	117	9,8
35 - 39	59	47	106	8,9
40 - 44	46	34	80	6,7
45 - 49	27	40	67	5,6
50 - 54	43	44	87	7,3
55 - 59	40	43	83	7,0
60 - 64	28	41	69	5,8
65 - 69	21	34	55	4,6
70 - 74	24	41	65	5,5
75 - 79	10	23	33	2,8
80 - 84	16	18	34	2,9
85 +	4	11	15	1,3
Spolu	569	621	1 190	100,0

Zdroj: ŠÚ SR SODB 2011

Veková štruktúra obyvateľov obce Búč



Zdroj: ŠÚ SR SODB 2011

Populačný vývoj ovplyvňuje aj ďalší významný demografický ukazovateľ – potratovosť, na ktorom má určitý podiel aj environmentálny aspekt, nakoľko pôsobenie škodlivín v ovzduší, vode a potravinách sa dokázateľne negatívne prejavuje najmä u tehotných žien. Index potratovosti v mikropriestore obce (v obvode/okrese Komárno) je vyšší než celoštátny priemer. Počet živonarodených s vrodennou chybou v záujmovom regióne je tiež nad celoštátnym priemerom.

Tab. 15: Prehľad vybraných ukazovateľov vekovej štruktúry obyvateľstva

Podiel obyvateľstva (%)	Búč		
	Muži	Ženy	spolu
0 - 5	4,4	5,3	4,9
6 - 14	8,8	7,7	8,2
produktívny vek	73,6	66,5	69,9
poproduktívny vek	13,2	20,5	17,0
Priemerný vek	39,50	43,21	41,44

Zdroj: ŠÚ SR SODB 2011

Nekoordinovaná exploatacia prírodných zdrojov, znečisťovanie ovzdušia, vody a pôdy, dopravná záťaž so všetkými negatívnymi dôsledkami spôsobuje prenikanie cudzorodých látok do prostredia a tým do potravinového reťazca. Nedomyšlené scelovanie pozemkov a nie vždy odborne vyriešené odvodnenie v synergii s vyššie menovanými negatívnymi javmi podmieňujú celkové zhoršenie stavu prostredia, čo má nepriaznivý dopad na genofond rastlín a živočíchov. To všetko prispieva k celkovému zníženiu kvality štruktúry krajiny a ekosystémov a vo svojich dôsledkoch negatívne ovplyvňuje vek a zdravotný stav ľudskej populácie v tomto regióne.

Mechanický pohyb obyvateľstva

Priestorová a sociálna mobilita obyvateľstva navzájom od seba závisia. Zmena sociálnej štruktúry vyvoláva priestorové pohyby obyvateľstva. Rozvoj priemyslu a terciárnych aktivít a ich lokalizácia predovšetkým v mestských sídlach vyvolali rozsiahle presuny obyvateľstva do miest – migrácia občanov obce v podstate odráža rozdiely medzi okolitými sídlami v sociálnych a ekonomických podmienkach života ľudí.

Z priestorového hodnotenia dochádzky do zamestnania rozhodujúca zložka pracovnej sily je zamestnaná v Komárne a v susednom Maďarsku (predovšetkým v mestách Komárom a Esztergom). Podľa SODB 2001 144 osôb, t.j. 24,9% ekonomicky aktívnych obyvateľov obce malo svoje pracovisko v inej obci. V členení podľa pohlavia bola dochádzka žien do zamestnania mimo obce nižšia ako mužov, čo je spôsobené hlavne tým, že ženy vzhľadom na svoje materské povinnosti sú menej mobilné. V odvetvovej štruktúre hospodárstva najvyšší odchod za prácou majú priemysel a služby. Najnižší odchod za prácou je v poľnohospodárstve.

Migrácia obyvateľstva je taký pohyb obyvateľstva, ktorý sa viaže na zmenu trvalého bydliska. Pri tomto pohybe vznikajú významné zmeny v priestorovom rozmiestnení pracovnej sily. Tá je však do značnej miery ovplyvňovaná predovšetkým možnosťou získania bývania a zamestnania. 73,4% obyvateľov obce sa narodilo v obci súčasného bydliska, čo svedčí o tom, že podiel ľudí prisťahovaných do obce nie je veľmi výrazný. V období 2000-2005 do obce sa prisťahovalo 92 osôb, pričom v tom istom období z obce sa odsťahovalo len 70 osôb. Tieto údaje svedčia o veľkom migračnom prírastku obyvateľstva, čo vyvolal záujem ľudí bývať v obci s dobrými životnými podmienkami v blízkosti hospodárskych centier Štúrovo-Esztergom a Komárno-Komárom. V najbližších rokoch prvou úlohou bude ďalšia podpora migračného prírastku obyvateľstva obce.

Tab. 16: Vývoj počtu prisťahovaných do obce v období 2000-2014

Rok	2000	2001	2002	2003	2004	2005	2006	2007	2008	2009	2010	2011	2012	2013	2014
Počet prisťahovaných v priebehu roka	16	5	9	4	5	19	5	16	15	15	5	5	1	7	0

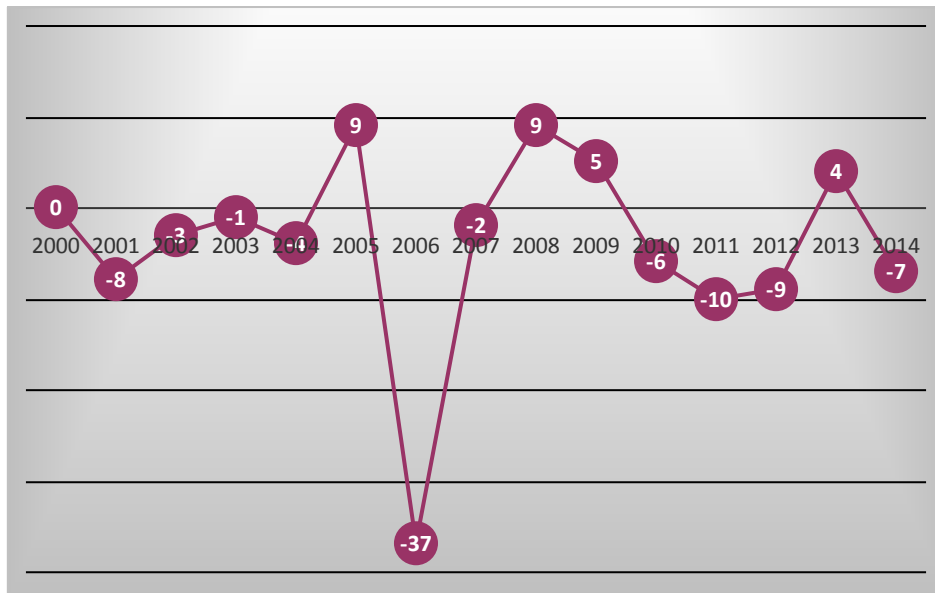
Zdroj: Obecný úrad, 2015

Tab. 17: Vývoj počtu odsťahovaných z obce v období 2000-2014

Rok	2000	2001	2002	2003	2004	2005	2006	2007	2008	2009	2010	2011	2012	2013	2014
Počet odhlásených v priebehu roka	16	13	12	5	9	10	42	20	8	13	14	17	10	3	7

Zdroj: Obecný úrad, 2015

Migračné saldo obyvateľov obce Búč v období 2000-2014



Zdroj: Vlastné spracovanie, ŠÚ SR, 2015

Tab. 18: Bývajúce obyvateľstvo podľa miesta narodenia

Obec	Pohlavie	Úhrn obyvateľov	Narodení v obci súčasného bydliska	
			spolu	v %
Búč	muži	569	383	67,3
	ženy	621	375	60,4
	spolu	1 190	758	63,7

Zdroj: ŠÚ SR SODB 2011

Sociálno-ekonomický pohyb obyvateľstva

Táto mobilita zahŕňa presuny obyvateľstva medzi jednotlivými sociálnymi skupinami. Výsledkom tohto pohybu sú zmeny v štruktúre obyvateľstva podľa ekonomických a kultúrnych znakov.

Miera ekonomickej aktivity obyvateľov obce je 46,6%, čo je pod celoštátnym priemerom (celoštátny priemer je 48,2%). V čase SODB 2001 v obci bolo 131 nezamestnaných, čo predstavovalo až 22,6% ekonomicky aktívnych osôb. V období 2001-2005 počet nezamestnaných výrazne klesol, v súčasnosti miera evidovanej nezamestnanosti je na úrovni okolo 8%. 29,5% obyvateľstva obce je nepracujúcim dôchodcom.

Tab. 19: Bývajúce obyvateľstvo podľa stupňa ekonomickej aktivity, podľa pohlavia I.

Obec	Pohlavie	Osoby ekonomicke aktívne							Nepracujúci dôchodcovia	Ostatní nezávislí
		spolu	Osoby na rodičovskej dovolenke	na materskej dovolenke	z toho			nezamestnaní		
					pracujúci dôchodcovia	vypomáhajúci v rod. podniku				
Búč	muži	309	0	0	4	2	61	110	3	
	ženy	254	23	9	3	0	50	200	3	
	spolu	563	23	9	7	2	111	310	6	

Zdroj: ŠÚ SR SODB 2011

Tab. 20: Bývajúce obyvateľstvo podľa stupňa ekonomickej aktivity, podľa pohlavia II.

Obec	Pohlavie	Žiaci a študenti			
		spolu	v tom		
			Deti do 16 rokov	zo stredných škôl	z vysokých škôl
Búč	muži	125	84	32	9
	ženy	126	87	18	21
	spolu	251	171	50	30

Zdroj: ŠÚ SR SODB 2011

V čase SODB 2001 v obci bolo 202 detí a žiakov ZŠ a 57 študentov na stredných a vysokých školách. Podiel vysokoškolákov na celkovom počte obyvateľstva bol pod celoštátnym priemerom: len 1,2% obyvateľstva obce navštevovalo vysokú školu (celoslovenský priemer bol 1,9%).

Tab. 21: Bývajúce obyvateľstvo ekonomicky aktívne podľa pohlavia, dochádzky do zamestnania a podľa odvetvia ekonomickej činnosti

Odvetvie ekonomickej činnosti	Ekonomicky aktívne osoby			
	muži	ženy	spolu	z toho odchádza do zamestnania
Pestovanie plodín a chov zvierat, poľovníctvo a služby s tým súvisiace	71	41	112	86
Lesníctvo a ťažba dreva	0	1	1	0
Ťažba uhlia a lignitu	0	1	1	0
Výroba potravín	2	1	3	1
Výroba nápojov	1	1	2	1
Výroba textilu	1	1	2	1
Výroba odevov	1	1	2	0
Výroba kože a kožených výrobkov	1	15	16	16
Výroba papiera a papierových výrobkov	2	8	10	7
Výroba chemikálií a chemických produktov	1	0	1	1
Výroba ostatných nekovových minerálnych výrobkov	2	0	2	2
Výroba a spracovanie kovov	2	2	4	2
Výroba kovových konštrukcií okrem strojov a zariadení	11	3	14	9
Výroba počítačových, elektronických a optických výrobkov	11	22	33	28
Výroba elektrických zariadení	3	0	3	2
Výroba strojov a zariadení i. n.	4	4	8	4
Výroba motorových vozidiel, návesov a prívesov	18	6	24	17
Výroba ostatných dopravných prostriedkov	1	0	1	1
Výroba nábytku	8	8	16	15
Oprava a inštalácia strojov a prístrojov	3	0	3	2
Dodávka elektriny, plynu, pary a studeného vzduchu	2	0	2	2
Zber, úprava a dodávka vody	3	0	3	3
Zber, spracúvanie a likvidácia odpadov; recyklácia materiálov	1	3	4	1
Výstavba budov	5	3	8	6
Inžinierske stavby	3	1	4	2
Špecializované stavebné práce	7	3	10	6
Veľkoobchod a maloobchod a oprava motorových vozidiel a motocyklov	5	1	6	4
Veľkoobchod, okrem motorových vozidiel a motocyklov	27	10	37	30
Maloobchod okrem motorových vozidiel a motocyklov	21	16	37	25
Pozemná doprava a doprava potrubím	12	1	13	13
Skladové a pomocné činnosti v doprave	4	1	5	4

Poštové služby a služby kuriérov	0	3	3	2
Ubytovanie	0	1	1	1
Činnosti reštaurácií a pohostinstiev	6	10	16	11
Informačné služby	1	0	1	1
Finančné služby, okrem poistenia a dôchodkového zabezpečenia	0	1	1	1
Činnosti v oblasti nehnuteľností	1	1	2	0
Právne a účtovnícke činnosti	0	2	2	1
Vedenie firiem; poradenstvo v oblasti riadenia	3	0	3	2
Ostatné odborné, vedecké a technické činnosti	1	1	2	1
Veterinárne činnosti	1	0	1	1
Prenájom a lízing	0	1	1	0
Sprostredkovanie práce	9	6	15	7
Činnosti cestovných agentúr, rezervačné služby cestovných kancelárií a súvisiace činnosti	0	1	1	1
Bezpečnostné a pátracie služby	2	0	2	2
Činnosti súvisiace s údržbou zariadení a krajinnou úpravou	1	0	1	1
Administratívne, pomocné kancelárske a iné obchodné pomocné činnosti	2	2	4	4
Verejná správa a obrana; povinné sociálne zabezpečenie	11	14	25	15
Vzdelávanie	8	31	39	24
Zdravotníctvo	3	7	10	9
Starostlivosť v pobytových zariadeniach (rezidenčná starostlivosť)	1	1	2	1
Sociálna práca bez ubytovania	1	0	1	1
Tvorivé, umelecké a zábavné činnosti	0	1	1	1
Činnosti knižníc, archívov, múzeí a ostatných kultúrnych zariadení	0	1	1	1
Športové, zábavné a rekreačné činnosti	1	1	2	2
Činnosti členských organizácií	2	0	2	1
Ostatné osobné služby	0	2	2	1
Nezistené	22	13	35	16
Spolu	309	254	563	399

Zdroj: ŠÚ SR SODB 2011

Za posledných 10 rokov došlo k úbytku pracovných príležitostí v mnohých sektoroch hospodárstva mikroregiónu obce, v najväčšej miere v nosných výrobných odvetviach riešeného územia – v pôdohospodárstve a priemysle. Súčasnú zamestnanosť v obci (i jej mikropriestore) ovplyvňuje okrem kvalitných agroprodukcčných prírodných podmienok najmä proces privatizácie hospodárstva, stav a rozvoj malého a stredného podnikania a priemyselné parky v susednom Maďarsku (v mestách Komárom a Esztergom).

Základom hospodárskej aktivity a zdrojom obživy tunajšieho obyvateľstva bola od najstarších čias poľnohospodárska výroba, ktorá sa realizovala vo veľmi priaznivých prírodných podmienkach. V dôsledku reštrukturalizácie hospodárstva v minulom desaťročí mierne klesol počet pracovníkov v tomto odvetví, avšak v čase SODB 2001 198 osôb stále pracovalo v primárnom sektore, t.j. 34,2% ekonomicky aktívneho obyvateľstva pracovalo v poľnohospodárstve a súvisiacich službách (celkový počet EA k SODB 2001 bol 579). Priemyselná výroba bezprostredného okolia obce zažila veľmi ťažké chvíle v období transformácie (tvorba nových pracovných miest v tomto odvetví v obvode/okrese Komárno je ešte stále nízka), avšak blízkosť maďarských priemyselných priestorov – v mestách Komárom a Esztergom – umožnila umiestnenie uvoľňujúcej priemyselnej pracovnej sily.

Školské vzdelanie je výrazom kultúrnej vyspelosti každej spoločnosti. Je jedným z činiteľov ovplyvňujúcich životnú úroveň a podmieňujúcich úspešný rozvoj národného hospodárstva vo všetkých jeho oblastiach.

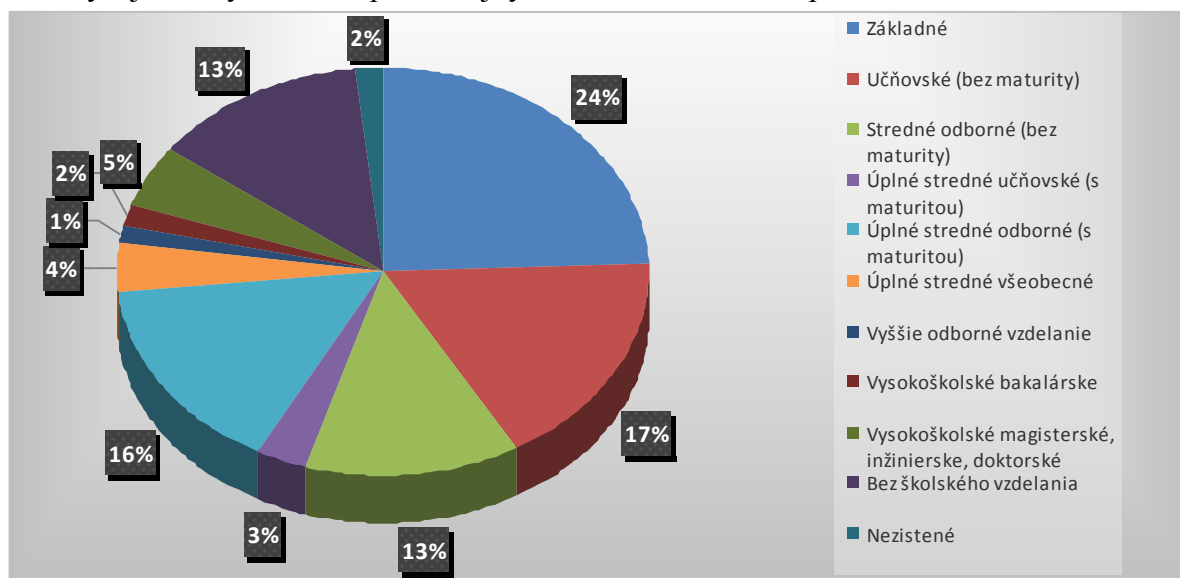
Tab. 22: Bývajúce obyvateľstvo podľa pohlavia a podľa najvyššieho skončeného stupňa školského vzdelania

Najvyšší skončený stupeň školského vzdelania	Muži	Ženy	Spolu
Základné	110	181	291
Učňovské (bez maturity)	123	81	204
Stredné odborné (bez maturity)	103	54	157
Úplné stredné učňovské (s maturitou)	24	12	36
Úplné stredné odborné (s maturitou)	76	109	185
Úplné stredné všeobecné	13	33	46
Vyššie odborné vzdelanie	5	10	15
Vysokoškolské bakalárske	4	15	19
Vysokoškolské magisterské, inžinierske, doktorské	25	35	60
Vysokoškolské doktorandské	1	0	1
Vysokoškolské spolu	30	50	80
Študijný odbor:			
prírodné vedy	4	0	4
technické vedy a náuky I (baníctvo, hutníctvo, strojárstvo,	2	3	5
technické vedy a náuky II (textilná v., sprac. kože, dreva,	0	2	2
poľnohospodársko-lesnícke a veterinárne vedy a náuky	8	4	12
zdravotníctvo	3	0	3
spoločenské vedy, náuky a služby I (filozof., ekon., polit. a	7	13	20
spoločenské vedy, náuky a služby II (histor., filolog., pedag.	5	23	28
vedy a náuky o kultúre a umení	0	1	1
nezistený	1	4	5
Bez školského vzdelania	75	81	156
Nezistené	10	10	20
Úhrn	569	621	1 190

Zdroj: ŠÚ SR SODB 2011

Z hľadiska vzdelanosti obyvateľstva obec vykazuje (ako aj celý obvod/okres Komárno) veľmi nízku vzdelanostnú úroveň. Nízka vzdelanostná úroveň obyvateľstva je dôsledkom viacerých faktorov: malá mobilita obyvateľstva obce vplyvom jazykovej bariéry (tak v súčasnosti, ako aj v minulosti – jazyková uzavretosť komunity je typickou črtou záujmového územia), rurálny charakter územia (čo sa všeobecne vyznačuje podpriemernou vzdelanostnou štruktúrou, študovanie nie je rodinným príkladom), dlhé roky neúplný školský systém pre obyvateľov maďarskej národnosti, nepriaznivá veková štruktúra obyvateľstva obce (vysoký podiel osôb v poproduktívnom veku, ktorí majú väčšinou len základné vzdelanie).

Bývajúce obyvateľstvo podľa najvyššieho skončeného stupňa školského vzdelania



Zdroj: ŠÚ SR SODB 2011

V štruktúre školského vzdelania na úrovni obce a Slovenska sú extrémne veľké rozdiely. Index vzdelanosti obyvateľov obce Búč nedosahuje ani polovicu celoštátneho priemeru.

Potreby našej ekonomiky a štruktúrne zmeny v technike, technológii a medzi odvetvami vyvolali analogické zmeny v sociálnej štruktúre ekonomicky aktívneho obyvateľstva.

V období 1997-2004 vzrástol podiel podnikateľov, avšak sa znížil podiel družstevných poľnohospodárov. Podnikateľská aktivita v obci (ako aj v jej mikropriestore) je na relatívne dobrej úrovni – 5,0% ekonomicky aktívneho obyv. vykonáva podnikateľskú aktivitu bez zamestnanca a 3,5% ekonomicky aktívneho obyv. je podnikateľom so zamestnancami (celoslovenský priemer prvého ukazovateľa je 4,6%, celoslovenský priemer druhého ukazovateľa je 3,1%). Relatívne vysoký podiel podnikateľov na celkovej počte ekonomicky aktívneho obyvateľstva zdôvodňuje hlavne nedostatok pracovných možností v obci (i v jej bezprostrednom mikropriestore) – veľa ľudí sa začalo podnikat' z núdze.

Tab. 23: Bývajúce obyvateľstvo ekonomicky aktívne podľa spoločenskej skupiny a podľa pohlavia

Obec	Zamestnanec pracujúci za mzdu, plat, iný druh odmeny		Členovia družstiev	Podnikatelia		Ostatní a nezistení	Ekonomicky aktívni spolu
	zamestnanci	u iného zamestnávateľa		bez zamestnancov	so zamestnancami		
Muži	220	2	10	29	7	41	309
Ženy	196	0	6	6	2	44	254
Spolu	416	2	16	35	9	85	563
v %	73,9	0,4	2,8	6,2	1,6	15,1	100,0

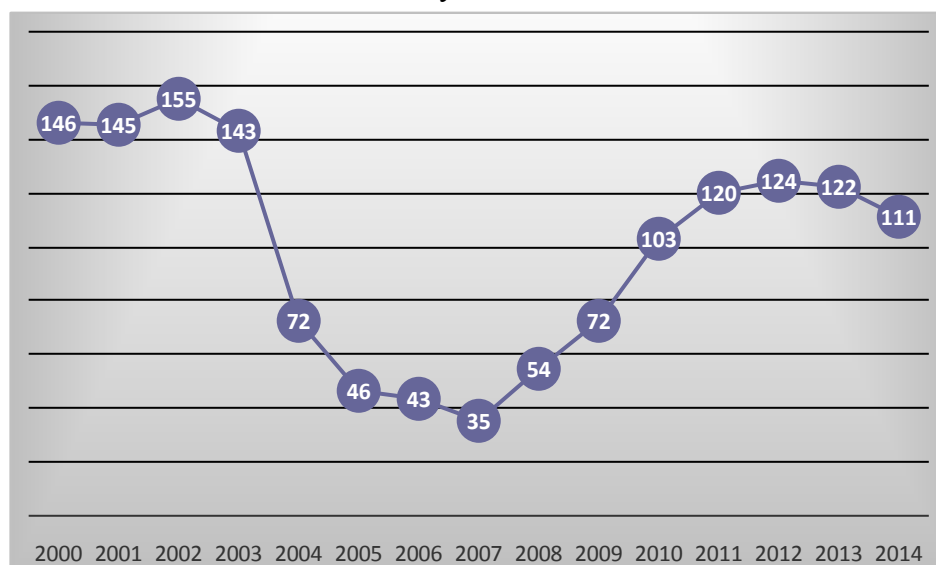
Zdroj: ŠÚ SR SODB 2011

Podiel robotníkov na celkovej počte ekonomicky aktívneho obyvateľstva je nad 66%, kým celoslovenský priemer je len 45,4%.

Nezamestnanosť

Najvýznamnejším ukazovateľom situácie na trhu práce je miera nezamestnanosti, ktorá je jedným zo základných kritérií pre klasifikovanie problémových regiónov. Sprievodným javom vysokej miery nezamestnanosti je sociálna a ekonomická ohrozenosť.

Počet nezamestnaných v obci Búč v rokoch 2000-2014



Zdroj: ŠÚ SR SODB 2015

Ekonomická recesia, likvidácia veľkých zamestnávateľov a nízka reštrukturalizácia ekonomickej základne vyvolali aj v záujmovom regióne silný tlak na trh práce – miera nezamestnanosti v širšom okolí obce, v obvode/okrese Komárno je dlhodobo nad úrovňou celoštátneho priemeru.

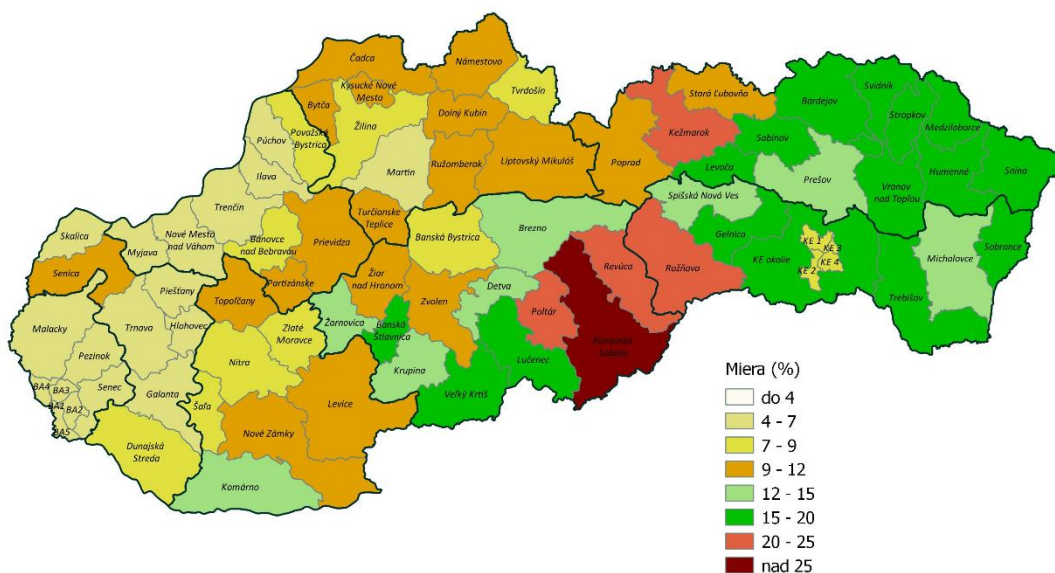
Po roku 2008 globálna ekonomická kríza vyvolala v záujmovom regióne ešte väčší tlak na trh práce – miera nezamestnanosti v širšom okolí obce, v obvode/okrese Komárno výrazne rástla – k 30.4.2011 miera nezamestnanosti v okrese Komárno bola 16,34%, kým celoštátny priemer bol len 12,94%. V roku 2011 bolo v obci 120 nezamestnaných, čo pri 563 ekonomicky aktívnych obyvateľov znamená 21,3%-nú mieru nezamestnanosti.

Tab. 24: Základné ukazovatele o evidovanej nezamestnanosti v okresoch Nitrianskeho kraja k 30. 11. 2015

Územie	Ekonomicky aktívne obyvateľstvo	Uchádzači o zamest. spolu	v tom				Miera evidovanej nezamestnanosti (%)
			disponibilný počet uchádzačov o zamestnanie	vzdelávanie a príprava pre trh práce	dočasná prac. neschopnosť a OČR	absolventská prax	
Slovenská republika	1 212 813	171 401	145 749	786	13 329	2 298	10,77
z toho Nitriansky kraj	159 347	21 911	19 029	66	1 931	234	9,86
v tom							
Komárno	25 081	4 565	4 008	22	367	47	13,45
Levice	25 624	4 015	3 391	2	447	28	10,85
Nitra	37 932	3 677	3 284	16	279	40	7,34
Nové Zámky	32 564	4 849	4 194	5	425	47	10,30
Šaľa	11 984	1 519	1 315	8	138	15	8,31
Topoľčany	17 107	2 196	1 880	11	172	46	9,61
Zlaté Moravce	9 055	1 090	957	2	103	11	8,73

Zdroj: ŠÚ SR, 2015

Miera evidovanej nezamestnanosti v okresoch SR k 30.11.2015



Ústredie práce, sociálnych vecí a rodiny Bratislava

Miera evidovanej nezamestnanosti vypočítaná na základe výberových zisťovaní ŠÚ SR o priemernom počte uchádzačov o zamestnanie v roku 2014. Algoritmus vypočtu stanovilo MPSVR SR.

Zdroj: UPSVAR, 2015

Najväčšie problémy súčasného trhu práce sú vysoká miera nezamestnanosti ľudí vo veku nad 40 rokov a dlhodobá nezamestnanosť (nezamestnanosť trvajúca dlhšie ako 12 mesiacov). Podľa dĺžky trvania nezamestnanosti prevláda dlhodobá nezamestnanosť.

Vzdelanostná štruktúra nezamestnaných odhaľuje, že najzraniteľnejšie sú skupiny s najnižšou kvalifikáciou a vzdelaním. Z hľadiska dosiahnutého stupňa vzdelania najväčšiu skupinu tvoria vyučení uchádzači o zamestnanie.

Nízky stupeň vzdelania predstavuje hlavnú prekážku pri uplatnení sa na trhu práce. Vysoká nezamestnanosť osôb s nízkym vzdelaním svedčí o štrukturálnych zmenách v dopyte po práci a jeho orientácii na kvalifikovanú a kvalifikačne flexibilnú pracovnú silu.

Mzdy

Jedným z najdôležitejších ukazovateľov vyspelosti regiónov je cena práce. Cena práce je nemotivačným faktorom z pozície zamestnávateľa, ak je jej rast rýchlejší než rast produktivity práce. Priemerné mzdy v okrese Komárno sú najnižšie v Nitrianskom kraji, hoci aj Nitriansky kraj zaostáva medzi kraji SR. Súčasná úroveň priemernej nominálnej mesačnej mzdy v okrese/obvode Komárno dosahuje len 77,3% celoštátneho ukazovateľa.

Tab. 25: Priemerné mesačné mzdy na rôznych regionálnych úrovniach za 4. štvrťrok 2013

Územie	priemerná nominálna mesačná mzda (v eurách)	
	skutočnosť v sledov. období	index rovn. obdobia m.r. = 100
Spolu SR	984	100,3
z toho		
Nitriansky kraj	840	101,3
v tom okres		
Komárno	761	103,8
Levice	823	101,6
Nitra	890	100,6
Nové Zámky	829	102,2
Šaľa	899	93,8
Topoľčany	772	101,1
Zlaté Moravce	804	100,5

Zdroj: ŠÚ SR, 2014

V roku 2014 priemerná mzda v obvode/okrese Komárno bola 761 EUR – pričom priemerná mesačná mzda v SR bola 984 EUR (v Nitrianskom kraji bola 840 EUR – v rámci kraja v okrese Komárno bola priemerná mzda najnižšia). Nízka úroveň nominálnej mzdy v záujmovom regióne - priemerná nominálna mesačná mzda zamestnanca v okrese Komárno bola nižšia o 223 Eur ako priemer v SR - je odrazom faktorov, ako nemoderná štruktúra

hospodárstva (v regióne dominuje poľnohospodárstvo), nízka kvalifikačná štruktúra obyvateľov regiónu a nedostatok pracovných možností.

Ludia ohrození rizikom sociálneho vylúčenia

Najpočetnejšou skupinou ľudí ohrozených rizikom sociálneho vylúčenia sú nezamestnaní. V najbližších rokoch bude potrebné sústrediť pozornosť aj na pracovnú silu vo vekových skupinách nad 40 rokov, ktorí sú ohrození rizikom sociálneho vylúčenia, lebo väčšinou majú nízku adaptabilitu na meniace sa požiadavky pracovného trhu a majú zväčša nevyhovujúcu kvalifikáciu, čoho dôsledok je ich nízka atraktivita pre zamestnávateľa (majú malú šancu uplatniť sa na trhu práce).

Ďalšou skupinou ľudí ohrozených rizikom sociálneho vylúčenia sú starší obyvatelia, ktorí sú poberateľmi starobných dôchodkov (výraznejšie vyššie vekové kategórie) a zdravotne, zmyslovo a duševne postihnutí občania. Títo občania sú v prevažnej miere poberateľmi invalidných dôchodkov.

Ďalšou významnou skupinou ľudí, ktorých možno zaradiť medzi ohrozených rizikom sociálneho vylúčenia, sú deti odkázané na pomoc cudzích a prípadne iné sociálne ohrozené skupiny obyvateľov.

V budúcom období možno predpokladať zvýšený záujem občanov o sociálne služby, keďže dochádza k starnutiu populácie, čo predstavuje celoeurópsky trend.

Domový a bytový fond, domácnosti ako spoločenské jednotky

Úroveň bývania je jednou zo základných charakteristík životnej úrovne obyvateľstva. Jej vývoj úzko súvisí s rastom počtu obyvateľstva, jeho štruktúrou a rozmiestnením. Oplyvňuje úroveň reprodukcie pracovných síl, pôsobí na celkový životný štýl obyvateľstva.

Jedným zo základných predpokladov na riešenie celkovej nepriaznivej situácie v regióne, ako sú nízka ekonomická aktivita obyvateľov a nepriaznivý demografický vývoj s priamym dopadom na jeho vekovú štruktúru, je vytvorenie podmienok na bývanie.

V čase SODB 2011 v obci bolo 264 trvalo obývaných domov. Na domovom fonde obce 98,1%-ný podiel mali rodinné domy. Počet neobývaných bytov v obci nebol vysoký, 7 rodinných domov bolo voľných. Veľká časť neobývaných bytov je určitou rezervou pre skvalitňovanie domového fondu, nakoľko po ich rekonštrukcii sa spravidla zvýši ich vybavenosť.

Od mája 2001 došlo len k miernym zmenám v počte a štruktúre domového fondu: v období 2001-2014 boli vybudované 4 rodinné domy.

Tab. 26: Vývoj počtu postavených rod. domov a bytových domov v období 2000-2014

	2000	2001	2002	2003	2004	2005	2006	2007	2008	2009	2010	2011	2012	2013	2014
Počet postavených rodinných domov	0	0	0	0	0	0	1	1	0	0	1	1	0	0	0

Zdroj: Obecný úrad, 2015

Tab. 27: Trvale obývané byty podľa druhu budovy, podľa obdobia výstavby

Obdobie výstavby	Búč			
	Rodinné domy	Bytové domy	Ostatné budovy	Domový fond spolu
- 1899 a nezistené	5	0	0	5
1900 - 1919	16	3	0	19
1920 - 1945	53	0	0	53
1946 - 1970	212	4	0	216
1971 - 1980	71	8	0	79
1981 - 1990	29	8	1	38
1991 - 2001	18	0	0	18
spolu	404	23	1	428
%	94,4	5,4	0,2	100
Úhm - z toho 1996 - 2001	7	0	0	7

Zdroj: ŠÚ SR SODB 2001

Trvalo obývané domy vykazujú priaznivú vekovú štruktúru, priemerný vek domového fondu je 40 rokov (celoslovenský priemer je 38 rokov). Od veku bytov čiastočne závisia aj všetky ostatné charakteristiky, počínajúc veľkosťou, až po ich technické vybavenie.

Bývanie a jeho úroveň patria k dôležitým aspektom celkových životných podmienok obyvateľstva. Byt neplní iba materiálnu funkciu prirodzených potrieb rodiny ako základnej jednotky spoločnosti, ale zároveň je výraznou zložkou kultúrneho štandardu obyvateľstva a v nemalej miere aktívne pôsobí na regeneráciu ľudí.

Na celkovú úroveň bývania pôsobí predovšetkým počet obyvateľov bývajúcich v bytoch a domácnostiach, čo je však popri celkovom počte bytov a ich vybavení podmienené demografickou skladbou obyvateľstva a domácností.

Tab. 28: Vybrané charakteristiky domácností podľa typu

Typ súkromnej domácnosti	
Nerodinné domácnosti	119
Domácnosti, ktoré tvorí jedna rodina	244
Domácnosti pozostávajúce z dvoch a viac rodín	59
Spolu	422

Zdroj: ŠÚ SR SODB 2011

Pri sčítaní ľudu v roku 2011 bolo v obci 422 cenзовých domácností. Vývoj počtu cenзовých domácností ovplyvnil predovšetkým zvyšovanie životnej úrovne obyvateľstva, ale aj rast počtu ovdovených ako aj rozvodov.

Tab. 29: Domácnosti podľa veľkosti

Veľkosť súkromnej domácnosti	
1 osoba	108
2 osoby	96
3 osoby	79
4 osoby	93

5 osôb	32
6 osôb a viac	14

Zdroj: ŠÚ SR SODB 2011

Na celkovom počte cenzových domácností podiel úplných domácností, v ktorých bývajú spolu obidvaja rodičia buď sami alebo so svojimi deťmi, sú prevládajúcim typom domácností. Ich podiel je 49,4%. Neúplné domácnosti tvoria 9,6% všetkých cenzových domácností, kým podiel jednotlivcov v rámci všetkých cenzových domácností je 21,7% (celoštatny podiel týchto domácností je 25,3%). V poslednom desaťročí došlo k nárastu počtu neúplných rodín, najmä v dôsledku stúpajúcej rozvodovosti, čo je nepriaznivým javom z hľadiska ďalšej reprodukcie populácie.

Tab. 30: Vybrané charakteristiky domácností podľa typu a počtu členov

Rodiny	
Rodiny pozostávajúce z manželských párov	194
2 osoby	61
3 osoby	50
4 osoby	71
5 osôb	10
6 a viac osôb	2
Rodiny pozostávajúce z manželských párov bez detí, ktoré by bývali s rodinou	61
Rodiny pozostávajúce z manželských párov s aspoň jedným dieťaťom mladším ako 25 rokov, ktoré býva s rodinou	99
Rodiny pozostávajúce z manželských párov s najmladším dieťaťom, ktoré s rodinou býva, vo veku 25 rokov a viac	34
Rodiny pozostávajúce z párov žijúcich v konsenzuálnom zväzku	
Páry žijúce v konsenzuálnom zväzku bez detí, ktoré by bývali s rodinou	6
Páry žijúce v konsenzuálnom zväzku s aspoň jedným dieťaťom, mladším ako 25 rokov, ktoré býva s rodinou	9
Páry žijúce v konsenzuálnom zväzku s najmladším dieťaťom, ktoré s rodinou býva, vo veku 25 rokov a viac	1
Rodiny osamelých otcov	6
Rodiny osamelých matiek	28

Zdroj: ŠÚ SR SODB 2011

Tab. 31: Základné charakteristiky domového a bytového fondu

Obývané domy podľa typu	
Rodinné domy	370
Bytové domy	7
Iné	0
Nezistené	7
Spolu	450
Počet obytných miestností	
1 obytná miestnosť	5
2 obytné miestnosti	40
3 obytné miestnosti	143
4 obytné miestnosti	110
5 a viac obytných miestností	115
Spolu obývané	384
Neobývané	63
Spolu	450

Zdroj: ŠÚ SR SODB 2011

V obci 53,1% trvale obývaných bytov má ústredné kúrenie lokálne, z ostatných spôsobov druhý najrozšírenejší je kúrenie pomocou kachlí.

Tab. 32: Vybavenie trvale obývaných bytov

Byty podľa typu kúrenia	
ústredné diaľkové	14
ústredné lokálne	206
iný	167
bez kúrenia	1
Byty podľa zdrojov energia používaných na vykurovanie	
plyn	329
elektrina	7
kvapalné palivo	0
pevné palivo	50
iný	5
žiadny	2
Byty podľa zásobovania vodou (vodovod)	
v byte zo spoločného zdroja	256
v byte z vlastného zdroja	84
mimo bytu	3
bez vodovodu	8
Byty podľa vybavenosti domácností	
mobilný telefón	268
osobný počítač/notebook	152
osobné auto	182
Byty podľa pripojenia	
na pevnú telefónnu linku	170
na internet	151

Zdroj: ŠÚ SR SODB 2011

Z hľadiska ochrany životného prostredia má veľký význam použité palivo. V záujmovom území plynofikácia je na dobrej úrovni: v čase SODB 2011 84,1% trvale obývaných bytov používalo plyn na vykurovanie.

Celkový charakter životnej úrovne obyvateľstva sa prejavuje rastom hmotnej spotreby obyvateľstva a jej kvality. Konkrétnym prejavom toho je vysoká vybavenosť

domácností predmetmi dlhodobej spotreby.

V riešenom území až 268 bytov malo mobilný telefón k SODB 2011, čo znamenal 68,5%-ný podiel na celkovom bytovom fonde (celoslovenský priemer bol 77,1%). Vybavenosť bytov s pevnou telefónnou linkou od T-com a.s. bola 43,5%-ná (celoslovenský priemer bol 45,1%). Úroveň vybavenia domácností osobným automobilom bola 46,5% (celoštatný priemer bol 55,0%). Pri vlastníctve osobného počítača obec je hlboko pod celoslovenským priemerom – 38,9% obyvateľov obce má možnosť používať ho doma (celoslovenský priemer je 49,4%). Počet domácností napojených na internet je pod celoštátnym priemerom. V čase SODB 2011 v 151 bytoch (čo predstavuje 38,6% všetkých bytov v obci) bol osobný počítač s internetom (celoštatný priemer bol 46,2%).

Infraštruktúra

Rozvoj infraštruktúry je jedným zo základných predpokladov rozvoja každého regiónu i obce a výrazne ovplyvňuje hospodársky potenciál, spôsob života a životnú úroveň obyvateľstva.

Dopravná infraštruktúra

Kvalitná dopravná infraštruktúra a dobrá dopravná dostupnosť sú základné predpoklady rozvoja obce, ktoré významne ovplyvňujú jej hospodársky potenciál, spôsob života i životnú úroveň jej obyvateľov. Veľký význam dopravy je daný jej podstatným vplyvom na efektívnosť dovozu vstupov do územia a vývozu výstupov výroby z daného územia.

Zaujímavé územie sa nachádza v blízkosti križovatiek viacerých ciest európskeho významu, čo v budúcnosti môže znamenať silný rozvojový impulz pre daný región.

V blízkosti riešeného územia prechádzajú významné európske dopravné ťahy:

- európsky multimodálny koridor č. VII (vodná cesta Dunaj),
- európsky multimodálny koridor č. IV (Berlín/Norimberg – Praha – Kúty – Bratislava – Nové Zámky / Komárno – Štúrovo – MR lokalizovaný pre trate železničnej a kombinovanej dopravy).

Obec má relatívne dobrú dopravnú polohu aj vo vzťahu k diaľničnému systému Európy: 45 km južne od obce, na území Maďarskej republiky prechádza diaľnica E75.

Tieto dopravné koridory patria medzi najvýznamnejšie komunikačné osi v Európe. V budúcnosti teda nevyhnutnou úlohou bude využiť blízkosť hore uvedených európskych komunikačných systémov (bude potrebné zlepšiť infraštruktúrne prepojenia na hore uvedené európske multimodálne koridory).

Cestná infraštruktúra

Najvýznamnejším cestným ťahom prechádzajúcim v blízkosti riešeného územia je cesta I/63 (Štúrovo – Komárno – Dunajská Streda – Bratislava), ktorá je jedným z najvýznamnejších cestných ťahov prechádzajúcich územím juhozápadného Slovenska. Podmienky cestnej dopravy v riešenom území pozitívne ovplyvňuje, že Územný plán VÚC Nitrianskeho kraja navrhuje rezervovať koridor pre výhľadovú úpravu cesty I/63 v úseku hranice kraja s Trnavským krajom – Komárno – Štúrovo na požadovanú kategóriu I. triedy (C11,5/80).

Miestne komunikácie majú bezprašnú povrchovú úpravu (všetky miestne komunikácie majú spevnený povrch) a rôzne šírkové a smerové usporiadanie. Medzi cestou a oploteniami rodinných domov sú úzke pásy zelene a stromov, asfaltové (betónové) chodníky pre peších sú vybudované len v krátkych úsekoch. Pre bezpečnosť cestnej premávky je potrebné ďalej rozvíjať miestny systém chodníkov, ako aj skvalitniť miestne komunikácie. V strednodobom horizonte je potrebné riešiť dopravnú preťaženosť obce s ťažkými poľnohospodárskymi strojmi výstavbou novej cesty obchádzajúcej centrálnu časť obce.

V perspektíve dopravnú polohu záujmového územia kladne ovplyvní aj výstavba plánovanej rýchlostnej komunikácie R7 (Bratislava – Dunajská Streda – Nové Zámky – Lučenec).

Železničná doprava

Obec Búč nie je priamo napojená na európsky železničný systém, najbližšia železničná stanica je v obci Gbelce (7 km severovýchodne od obce) na trati č. 130 Bratislava – Nové Zámky – Štúrovo (MR). Trať č. 130 je dvojkolajnicová a elektrifikovaná.

Hromadná doprava

Integrovaný regionálny systém hromadnej dopravy zabezpečuje organizáciu a prepojenie hlavných zložiek hromadnej cestnej dopravy v hlavných smeroch pohybu cestujúcich, ktorými pre riešené územie sú:

- cesty do obvodného/okresného centra Komárno (33 km),
- cesty do regionálneho uzla Štúrovo (24 km),
- cesty do hlavného mesta Bratislava (134 km) na linkách 4045053 a 4045055 (Štúrovo-Komárno-Veľký Meder-Dunajská Streda-Bratislava).

Najväčší podiel na hromadnej preprave osôb do zamestnania, škôl, úradov a za nákupmi má autobusová preprava prostredníctvom prímestských liniek, ktoré zabezpečuje ARRIVA Nové Zámky a.s..

Ostatné druhy dopravy

Konfigurácia terénu, rozmiestnenie funkcií bývania, vybavenosti, práce, rekreácie a relatívne málo frekventovaný charakter dopravy v sídle dávajú predpoklady k významnejšiemu postaveniu bicyklovej dopravy ako jedného zo základných vnútrošídlných dopravných systémov a ekologicky najefektívnejšieho druhu dopravy. Smerovanie lokálnych cyklistických trás je orientované na:

- vzťahy na centrálnu časť obce,
- vzťahy na vinné pivnice na pivničnom rade.

V blízkosti riešeného územia (4 km južne od obce) sa nachádza najdôležitejšia cyklistická trasa na Slovensku, Dunajská cykloturistická cesta, ktorá má veľký medzinárodný význam.

Letisko s verejnou prepravou osôb a nákladov sa nachádza v 134 km vzdialenosti v Bratislave, resp. na území Maďarska v Budapešti. Regionálnym letiskom v Nitrianskom kraji je medzinárodné verejné letisko pre nepravidelnú leteckú dopravu v Nitre – Janíkovciach, ktorému bol udelený medzinárodný štatút.

V blízkosti obce (4 km južne od obce) prechádza Dunajská magistrálna vodná cesta E80.

Zásobovanie pitnou a úžitkovou vodou

Riešené územie je zásobované kvalitnou pitnou vodou – obec je napojená na skupinový verejný vodovod. Stav vodovodnej siete umožňuje väčšine obyvateľov obce, ako aj organizáciám a podnikateľom napojiť sa na pitnú vodu z verejného vodovodu.

Kanalizácia a čistenie odpadovej vody

Verejná kanalizačná sieť v obci je len čiastočne vybudovaná na malom úseku, avšak obec má novovybudovanú ČOV. Odpadové vody sú odvádzané do žump a septikov, čo sa potom vyváža na miestnu ČOV. Vzhľadom na nepomer napojenia obyvateľstva a podnikateľských subjektov na vodovodnú a kanalizačnú sieť požiadavka na dobudovanie kanalizačných rozvodov je výrazná, čo má zároveň výrazný dopad na čistotu a ochranu spodných vôd.

Dažďové vody z komunikácií, z nehnuteľností a zo spevnených plôch sú odvádzané jestvujúcimi prícestnými odvodňovacími rigolmi. V strednodobom horizonte je potrebné obnoviť systém jarkov v obci, aby zabránilo zatekaniu dažďovej vody do dvorov a pivníc.

Zásobovanie elektrickou energiou, verejné osvetlenie

V súčasnosti obec je zásobovaná elektrickou energiou na dobrej úrovni, výkon transformátorov vyhovuje súčasným požiadavkám obce. Verejné osvetlenie je riešené inštalovaním výbojkových svietidiel na jestvujúcich elektrických betónových stĺpoch, staré svietidlá (o intenzite 125 W, 250 W) sú priebežne vymieňané za nové, úspornejšie.

Zásobovanie plynom

Obec je plno plynofikovaná. Zemný plyn je v prevažnej miere využívaný na vykurovanie, prípravu teplej vody a varenie. V prípade výstavby nových rodinných domov, objektov občianskej vybavenosti je možnosť predĺženia plynových rozvodov k týmto objektom.

Telekomunikácie

Rozvoj telekomunikácií za posledné desaťročie zaznamenal výrazný kvantitatívny i kvalitatívny rast, predstihujúci mnohonásobne rozvoj ostatných odvetví technickej infraštruktúry. Je to jednak prestavbou a rekonštrukciou pevnej telefónnej siete a ústrední, ale hlavne rozvojom mobilných telefónnych systémov a ich plošného uplatnenia a rozvojom internetovej siete.

Obec má dobré GSM pokrytie od mobilných operátorov: Orange a.s. a T-Mobile a.s., O2. V obci je dostupný aj širokopásmový internet. V obci je dostupná káblová televízia.

Hospodársko-ekonomický potenciál obce

Ekonomický potenciál obce je nižší ako priemer Slovenska (čo naznačovali aj ukazovatele, ako priemerná mesačná nominálna mzda a vzdelanostná štruktúra pracovnej sily v predchádzajúcich kapitolách), avšak vplyvom rozvoja cestovného ruchu sa môže stať veľmi prosperujúcim vidieckym sídlom.

Širší priestor obce – obvod/okres Komárno – patrí do kategórie priemyselno-poľnohospodárskych regiónov SR. Z pohľadu makroekonomickej štruktúry rozhodujúce postavenie má poľnohospodárstvo, potravinársky a elektrotechnický priemysel - odvetvia nenáročné na kvalifikačnú úroveň pracovnej sily.

Poľnohospodárstvo

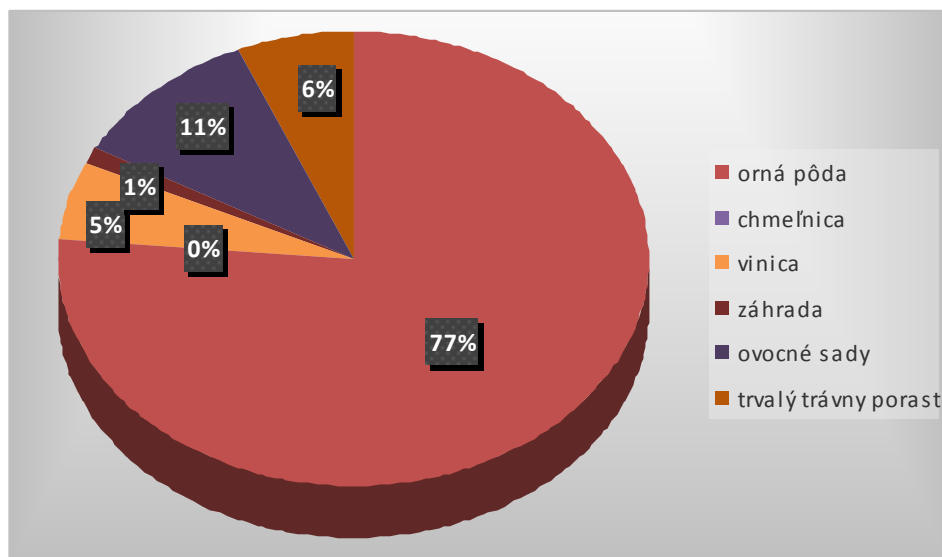
Poľnohospodárstvo je najrozšírenejšou aktivitou v záujmovom území. Celková výmera poľnohospodárskeho pôdneho fondu v obci je 2834,8 ha, čo predstavuje 90,0% z jej celkovej výmery. O intenzívnej poľnohospodárskej výrobe svedčí aj vysoký podiel poľnohospodárskej pôdy využívanej ako orná pôda – 76,8%.

Tab. 33: Štruktúra poľnohospodárskeho pôdneho fondu v obci (v m²)

Obec	Celková výmera v m ²	Orná pôda	Chmeľnice	Vinice	Záhrady	Ovocné sady	Trvalé trávne porasty	Výmera v m ² pre poľnohospodársku pôdu
Búč	31 500 942	21 808 460	0	1 539 308	297 397	3 039 425	1 819 880	28 404 470

Zdroj: ŠÚ SR, 2015

Štruktúra poľnohospodárskeho pôdneho fondu v obci



Zdroj: Vlastné spracovanie, ŠÚ SR, 2015

V transformačnom procese novozaložené subjekty uprednostnili v podmienkach vysokej rizikovosti poľnohospodárskej výroby najmä právne formy s nižšou mierou osobnej zodpovednosti za záväzky podniku, väčšina účastníkov poľnohospodárskej produkcie

mikropriestoru obce je aktívna v právnej forme spol. s r.o.. Najväčší agropodnik obce však má právnu formu družstvo, v miestnom transformovanom družstve pracuje cca. 100 osôb.

Rastlinná produkcia je výrazne ovplyvnená produkčným potenciálom pôd. Záujmový región patrí do vysokoprodukčnej poľnohospodárskej oblasti Slovenska, dobré prírodné a klimatické podmienky územia vytvorili predpoklady pre pestovanie všetkých poľnohospodárskych plodín Slovenska.

Rastlinná výroba regiónu obce sa zameriava prevažne na výrobu obilnín (najviac sa pestujú pšenica ozimná a jarná, sladovnícky jačmeň, kukurica na siláž a krmivo), ktoré zaberajú plochu tradične viac ako 2/3 ornej pôdy. Ďalšími významnými komoditami sú olejniný (repka olejná, slnečnica), cukrová repa a ďateliny. K významným plodinám regiónu, pestovaným aj na ornej pôde aj v záhradách, patria zeleniny. Najviac sa pestujú uhorky, paprika, paradajky a kapusta.

Pre obec Búč je špecifické pestovanie vínnej révy. Výmera viníc predstavuje 2,3% rozlohy územia obce. Vo výrobe vína – a v predaji vo veľkom množstve – v obci najvýznamnejšiu podnikateľskú aktivitu vyvíja Ing. Karkó Ján - ATTRACT (Vintop-Karko), ktorý sa špecializuje popri výrobe vysokokvalitných akostných vín aj na vínnu agroturistiku (ponúka možnosť organizáciám prezentovať svoje výrobky, ako aj vlastný podnik s následnou ochutnávkou vín, občerstvením ako aj podávaním studeného a teplého jedla; ponúka organizáciu rôznych školení, stretnutí, oslavy podnikových výročí – ubytovanie zabezpečuje v 9 izbách s vysokým komfortom).

Mnohí občania obce vlastnia vinohrady s chalupou alebo pivnicou. Väčšina týchto občanov pestuje hrozno len pre vlastnú rodinu (pre vlastnú konzumáciu a výrobu vína pre seba), nie na predaj. Pri pestovaní viniča hroznorodého najväčšie zastúpenie majú odrody Veltlín zelený, Silvánske zelené, Rizling rýnsky a vlašský, Svätovavrincecké a iné. Okrem týchto muštových odrôd sa pestujú i stolové (Muškát Ottonel, Irsay Oliver).

Živočišna výroba je druhou základnou časťou poľnohospodárskej výroby, ktorej prvoradou úlohou je produkcia živočišných výrobkov pre spotrebu obyvateľstva, ako aj poskytovanie ďalších surovín pre priemyselnú výrobu. Nosným programom živočišnej výroby záujmového územia bol v minulosti chov ošípaných, avšak v súčasnosti ich stav výrazne poklesol (prevažná väčšina stajní je prázdna), bývalé poľnohospodárske areály predstavujú veľký potenciál pre rozvoj výrobnopodnikateľských aktivít, ktoré nie sú povolené v zastavanom území obce. V obci (ako i v jej mikropriestore) tradične veľký význam má chov ošípaných a hydiny v prídumových hospodárstvach. Chov hydiny v prídumových hospodárstvach je orientovaný hlavne na sliepky, kačice a na produkciu vajec.

Všetky opatrenia v rastlinnej a živočišnej výrobe sa musia smerovať k tomu, aby sa dosiahla primeraná rentabilita výroby, za dodržania pravidiel ochrany vôd, pôdy a ovzdušia. Z ekologického hľadiska je dôležité podstatné obmedzenie používania anorganických hnojív a chemických prípravkov na ochranu rastlín. V rastlinnej výrobe sa i do budúcnosti predpokladá zachovanie jej intenzity s podmienkou udržiavania ekologickej stability poľnohospodárskej krajiny.

V mikropriestore obce má veľkú tradíciu včelárstvo, čoho hlavným produktom je med (v záujmovom území sa med produkuje z kvetu repky olejnej, agáta, slnečnice). Okrem toho sa produkuje vosk, medovina, propolis a materská kašička.

Obec (ako aj jej mikropriestor) poskytuje výborné možnosti pre poľovníkov prakticky na celom svojom území, kde vďaka ochrane a cieľavedomej starostlivosti žije široká škála poľovnej zveri (srnec, zajac, bažant).

Dávnej tradícii sa v okolí obce teší rybárstvo (nekonečne veľa možností rybolovu poskytujú miestny rybník a rieka Dunaj), ktoré tvorí doplnkovú časť odvetvia pôdohospodárstva. Podmienky ochrany, chovu a lovu rýb a ostatných vodných organizmov

tak, aby priamo alebo prostredníctvom ekologických väzieb nedochádzalo k narušeniu vodných ekosystémov a k ohrozeniu genofondu rýb, upravuje zákon č. 130/2002 Z.z., v znení neskorších predpisov.

Predmetné územie patrí k málo lesnatým územiám SR, lesnatosť k.ú. obce je extrémne nízka (podiel lesného pôdneho fondu je len 1,5%), čo je dôsledkom nížinnej polohy územia, kde maximum pôdy je intenzívne využívané na poľnohospodársku výrobu. V lesnom poraste dominujú topole biele. Všetky lesné plochy sú využívané ako lesy hospodárske.

Priemysel

Rozvoj priemyslu v mikropriestore obce (v obvode/okrese Komárno) je v podstate spojený s realizáciou programu industrializácie zo 60-tych rokov, ktorého cieľom bolo vybudovanie priemyselnej základne v dovtedy ekonomicky slabo rozvinutých a prevažne poľnohospodársky orientovaných oblastiach. Okrem spoločensko-politických faktorov sa v lokalizácii priemyslu v danom regióne uplatnili aj ďalšie faktory, a to hlavne dostatok pracovnej sily a čiastočne ekonomicko-geografická poloha.

Priemyselná výroba obce je slabá, toto odvetvie zastupujú predovšetkým samostatne zárobkovo činné osoby so svojimi domácimi aktivitami, ako výroba cukrárenských výrobkov, stolárstvo, zámočníctvo atď.. Najvýznamnejším priemyselným podnikom obce je Euro PRESS B.K. spol. s r.o., ktorá sa zaoberá výrobou obalov z dreva, papiera, kartónu a plastov (zamestnáva cca. 18 osôb).

Medzi základné ciele obce z hľadiska riešenia rozvoja priemyselnej výroby patrí vytváranie podmienok pre rozvoj hospodárskych aktivít obce, pre tvorbu nových pracovných príležitostí a rozvoj zamestnanosti na území obce, predovšetkým pre miestne pracovné sily.

Trhové služby, maloobchod

Škála poskytovaných trhových služieb v obci je veľmi úzka a aj tie sa vo väčšine prípadov rozvíjajú na základe živnostenských oprávnení a v prevažnej miere v priestoroch rodinných domov (prípadne vo vyčlenených priestoroch pre tento účel). V obci sa nachádzajú služby, ako: poskytovanie služieb reštauračného stravovania a ubytovacích služieb, autoservis, oprava poľnohospodárskych strojov a motorových vozidiel, holičské a kadernícke práce, sprostredkovateľská činnosť v oblasti obchodu a služieb, prenájom nehnuteľností, obchodná činnosť s ovocím, zeleninou a kvetmi, odborná-poradenská služba v oblasti poľnohospodárstva, služby pre rastlinnú a živočíšnu výrobu bez veterinárnych služieb, poskytovanie služieb poľnohospodárskymi strojmi a mechanizmami atď..

K 30.4.2006 obci sa nachádzali 3 pohostinstvá, 2 reštaurácie.

Záverčnú časť pohybu materiálnych produktov na ich ceste od výroby k spotrebe zabezpečuje maloobchod, ktorého cieľom je predaj vyrobených tovarov spotrebiteľom. Sieť maloobchodných predajní predstavujú 2 predajne potravín, 1 predajňa záhradkárskych potrieb, 1 predajňa textilu, 1 predajňa obuvi, 1 predajňa darčiekov.

Priemerný obrat maloobchodov na jedného obyvateľa je nižší než celoslovenský priemer, čo je dôvodom nízkych finančných príjmov tunajšieho obyvateľstva a v dôsledku prítomnosti veľkých obchodných hypermarketov ponúkajúcich tovar za nízke ceny.

Zariadenia peňažných služieb v obci sa nenachádzajú (okrem Poštovej banky a.s. na miestnom poštovom úrade), najbližšie sú lokalizované v meste Štúrovo a v obci Bátorove Kosihy. Poštový úrad sa nachádza v centre obce.

Podnikateľská aktivita

Tab. 34: Vývoj počtu fyzických osôb - podnikateľov v obci v období 2004-2014

2004	2005	2006	2007	2008	2009	2010	2011	2012	2013	2014
55	53	57	62	64	67	64	57	54	54	55

Zdroj: ŠÚ SR, 2015

Tab. 35: Vývoj počtu fyzických osôb - živnostníkov v obci v období 2004-2014

2004	2005	2006	2007	2008	2009	2010	2011	2012	2013	2014
44	42	45	51	53	55	51	44	40	40	42

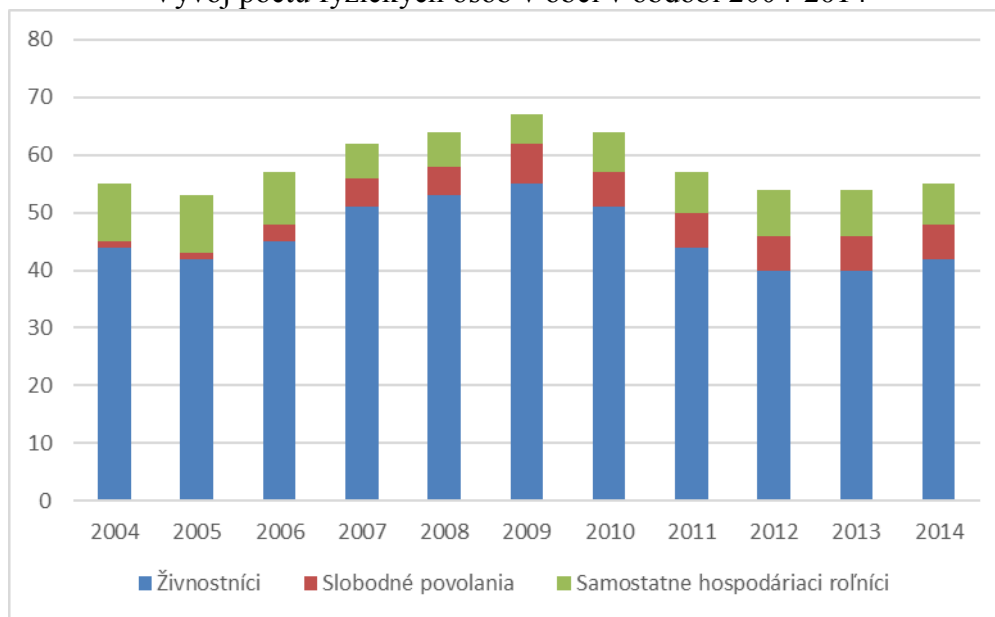
Zdroj: ŠÚ SR, 2015

Tab. 36: Vývoj počtu fyzických osôb - samostatne hospodáriacich roľníkov v obci v období 2004-2014

2004	2005	2006	2007	2008	2009	2010	2011	2012	2013	2014
10	10	9	6	6	5	7	7	8	8	7

Zdroj: ŠÚ SR, 2015

Vývoj počtu fyzických osôb v obci v období 2004-2014



Zdroj: ŠÚ SR, 2015, vlastné spracovanie

Tab. 37: Vývoj počtu právnických osôb ziskových v obci v období 2004-2014

2004	2005	2006	2007	2008	2009	2010	2011	2012	2013	2014
3	4	4	5	8	10	9	11	11	9	9

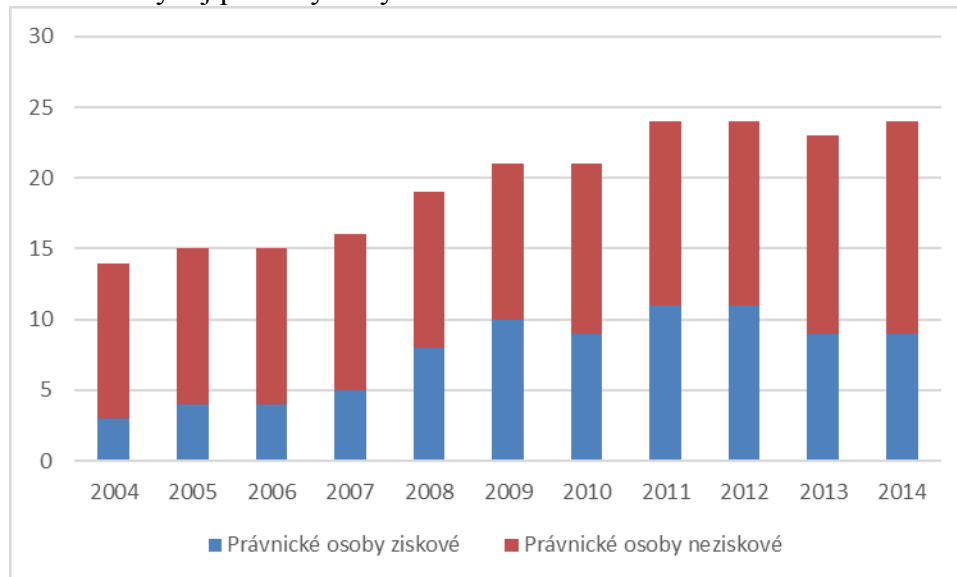
Zdroj: ŠÚ SR, 2015

Tab. 38: Vývoj počtu právnických osôb neziskových v obci v období 2004-2014

2004	2005	2006	2007	2008	2009	2010	2011	2012	2013	2014
11	11	11	11	11	11	12	13	13	14	15

Zdroj: ŠÚ SR, 2015

Vývoj počtu fyzických osôb v obci v období 2004-2014



Zdroj: ŠÚ SR, 2015, vlastné spracovanie

K 31.12.2014 v obci bolo 79 aktívnych ekonomických subjektov. Z celkového počtu podnikateľských subjektov v obci 78% tvorili fyzické osoby. Podnikateľská aktivita vyjadrená podielom fyzických a právnických osôb na celkovom počte obyvateľstva je relatívne dobrá. Rozhodujúca väčšina podnikateľov vyvíja svoju činnosť v službách.

Formulár č. A 4 - Evidencia podnikateľských subjektov

Číslo	Názov PO/sídlo/Sk NACE:	Počet zamestnancov 2016	Zameranie činnosti	Kontakt
1	Ing. Karkó Ján - ATTRACT	14	vinárstvo, výroba a predaj vína, ubytovacie služby, reštaurácia	905 275 262
2	P.K.S. Agrofarm	12	poľnohospodárstvo, poskytovanie poľnohosp. služieb	035/777 6371
3	Bruszi Jozef shr	0	poľnohospodárstvo, obchodná činnosť	908 733 929
4	Karkó Zoltán	0	výroba liehovín	915 284 430
5	Szabó Ferenc	0	výroba a predaj osív, chemikálií a umelých hnojív	

Cestovný ruch

Cestovný ruch je interdisciplinárne odvetvie hospodárstva, na jeho realizácii sa podieľa mnoho ďalších oblastí, ako sú poľnohospodárstvo, priemysel, stavebníctvo, služby a pod. Predstavuje komplex vzťahov a javov, ktoré výrazne prispievajú k tvorbe pracovných miest, navyše investičné náklady na pracovné miesta sú nižšie než v priemysle.

Národný program rozvoja cestovného ruchu SR na základe zhodnotenia ponukovej stránky územia a jeho vybavenosti a posúdenia dlhodobých vývojových tendencií dopytu v cestovnom ruchu navrhuje rozvíjať nasledovné nosné formy cestovného ruchu:

a) Letná rekreácia, pri vodných plochách založená na kúpaní a vodných športoch, hobby turizmus, cykloturizmus, rôzne alternatívne tzv. soft formy cestovného ruchu, poľovnícky cestovný ruch, rôzne športy.

b) Mestský a kultúrny cestovný ruch.

c) Zdravotný cestovný ruch v jeho klasickej liečebnej podobe, ktorý je potrebné zachovať a popritom rozvíjať zdravotný cestovný ruch (relax, fitness, prevencia, skrášľovanie, kondícia), ktorý začína prudko rásť prakticky v celosvetovom rozsahu.

d) Vidiecky cestovný ruch a agroturistika.

e) Doplnkové formy cestovného ruchu.

Na základe hore uvedenej klasifikácie nosných foriem cestovného ruchu Slovenska obec Búč má reálny potenciál predovšetkým pre rozvoj:

- **letnej rekreácie**, pri vodných plochách založenej na vodných športoch, hobby turizmus, cykloturizmus, rôzne alternatívne tzv. soft formy cestovného ruchu, poľovnícky cestovný ruch, rôzne športy,
- **vidieckej turistiky vrátane agroturistiky a vínnej turistiky**.

V obci Búč turisticky najhodnotnejšími lokalitami sú:

- **pivničný rad** – s množstvom vínnych pivníc poskytujúcich jedinečnú atmosféru vinohradníckej oblasti,
- **rybník** – jazero na rozlohe takmer 13 ha,
- **reformovaný kostol** – z r. 1784 v klasicistickom slohu (kostol má pôdorysný tvar gréckeho kríža, s ústrednou kupolou nad krížením),
- **rímskokatolícky kostol** – postavený v uplynulom desaťročí.

Obec zdobí viacero pozoruhodných **pomníkov a pamätníkov**: jazdecká socha vojvodu Bulcsua, pomník Jánoša Eszterháziho, miléniový pomník, pamätník CSEMADOK-u, busta Sándora Petőfiho atď.

Na juž. okraji obce sa nachádza PR Búcske slanisko, na juhozáp. okraji krásna topoľová aleja.

V kultúrno-spoločenskom živote obce osobitné postavenie majú:

- dni Mihálya Katonu, ktoré sa konajú tradične v novembri,
- regionálne oberačkové slávnosti, ktoré sa konajú tradične v septembri.

Ubytovacie a reštauračné služby cestovného ruchu v obci sú na primeranej úrovni, v obci sa nachádza viac penziónov (penzióny Emese a Vintop-Karkó majú aj vlastnú webovú prezentáciu atď.) a jedna reštaurácia. V obci viac pestovateľov vína ponúka organizáciu **ochutnávok vín** odborným výkladom.

V záujmovom regióne okrem vyššie uvedených foriem cestovného ruchu sú veľmi dobré predpoklady aj pre kulinársku turistiku - návštevníkov môže prilákať aj vychýrenou maďarskou a slovenskou kuchyňou. Kuchyňa obce (ako i jej mikropriestoru), ktorá je vzácnou zmesou tradícií a kultúr (ktoré sa na tomto území dlhodobo dotvárali), je oddávna založená na troch princípoch: vynikajúca kvalita surovín, generáciami k dokonalosti dopracované tradičné receptúry a dostatok času a poctivosti pri príprave jedál (varenie je doteraz v mnohých rodinách láskyplným obradom).

V obci sú veľmi dobré podmienky pre cykloturistiku vzhľadom na nížinný terén a pomerne menšiu dopravnú frekvenciu na miestnych cestách. V blízkosti obce (4 km južne od obce) prechádza medzinárodná **Dunajská cyklistická cesta**.

Cestovný ruch v mikropriestore obce

Host' – dovolenkár necestuje len do konkrétneho zariadenia alebo do konkrétneho mesta či obce, ale vníma príslušný región ako celok. Preto je potrebné, aby ponuky cestovného ruchu boli navzájom regionálne zosúladené, rozvíjané a uplatňované. Z týchto dôvodov sa nedá vnímať rozvoj cestovného ruchu v obci Búč izolovane od rozvoja cestovného ruchu v regióne obce a preto i tento materiál posudzuje stav a navrhuje rozvoj cestovného ruchu v tomto kontexte.

Širší priestor obce Búč sa vyznačuje diverzitou vidieckej krajiny, zachovalým jedinečným ľudovým umením, zvykmi a folklórom, čo vytvára priaznivé predpoklady pre rozvoj vidieckeho turizmu a agroturistiky.

V mikropriestore obce najvýznamnejšími turistickými cieľmi sú:

- mesto Esztergom – nachádza sa približne 23 km od obce smerom na východ, mesto je vstupnou bránou do malebného Dunajského ohybu, mesto nazývané „maďarský Rím“ (v meste sa nachádza monumentálna Bazilika postavená medzi rokmi 1822-1869 v klasicistickom slohu, ktorá patrí medzi najväčšie sakrálne stavby v strednej Európe) ročne navštívi vyše milióna turistov,
- mesto Štúrovo – nachádza sa približne 20 km od obce smerom na východ, mesto je vyhľadávaným letným centrom cestovného ruchu vďaka termálnemu kúpalisku Vadaš,
- mesto Komárno – nachádza sa približne 34 km od obce smerom na západ; mesto je významným kultúrnym centrom (je sídlom mnohých kult. inštitúcií: Jókaiho divadlo, Univerzita J. Selyeho) a hraničným priechodom do Maďarska; najväčšou turistickou atrakciou je Mestská pamiatková zóna, Národná kultúrna pamiatka - pevnostný systém Komárna,
- obec Patince – nachádza sa približne 10 km od obce smerom na západ, v obci sa nachádza termálne kúpalisko a wellness centrum,
- Dunajská cyklistická cesta – prechádza 4 km južne od obce.

Súčasná úroveň návštevnosti obce je relatívne dobrá, cestovný ruch však má výrazne väčší, zatiaľ nevyužitý potenciál. V blízkej budúcnosti prvoradou úlohou pre rozvoj cestovného ruchu v obci bude:

- rozvíjať a skvalitniť služby cestovného ruchu,
- rozvíjať kvalitnú propagáciu a marketingové aktivity produktov a tak zabezpečiť efektívne využitie už existujúcich, ako aj plánovaných služieb cestovného ruchu.

Občianska vybavenosť obce

Sociálnu infraštruktúru a občiansku vybavenosť v obci charakterizujú zariadenia v oblasti administratívy, kultúry, športové a sociálne zariadenia. Vybavenosť obce službami je rozmanitá a ich účel závisí od ľudských zdrojov, tradícií, podmienok a špecifických daností okolitého mikropriestoru.

Administratíva

V zmysle zákona o obecnom zriadení obec má dva orgány: obecné zastupiteľstvo a starosta obce. Každý z orgánov obce má svoje samostatné postavenie dané ústavou a zákonmi a nie sú vo vzťahu vzájomnej podriadenosti či nadriadenosti. Obyvatelia obce nepriamo, prostredníctvom týchto dvoch orgánov vykonávajú samosprávu obce. Ďalšie orgány, ako je napr. obecný úrad, komisie a pod. sú len odvodenými orgánmi obecného zastupiteľstva. Obecný úrad, ktorý je výkonným orgánom obecného zastupiteľstva a starostu, zabezpečuje organizačné a administratívne veci obecného zastupiteľstva a starostu, ako aj orgánov zriadených obecným zastupiteľstvom. Stavebné povolenia pre obec sa vydávajú na Spoločnom stavebnom úrade v obci Bátorove Kosihy.

Školstvo

V riešenom území sa nachádzajú 2 školské zariadenia:

- materská škola s vyuč. jaz. maďarským, ktorú v školskom roku 2005/2006 navštevovalo 34 detí,
- základná škola s vyuč. jaz. maďarským, ktorú v školskom roku 2005/2006 navštevovalo 139 žiakov.

Pre slovenské deti školské zariadenia sa nachádzajú v susednej obci Bátorove Kosihy.

Tab. 39: Vývoj počtu detí v MŠ 2000-2015

Školský rok	Počet detí
2000/2001	35
2001/2002	35
2002/2003	35
2003/2004	36
2004/2005	40
2005/2006	34
2006/2007	37
2007/2008	38
2008/2009	36
2009/2010	34
2010/2011	36
2011/2012	34
2012/2013	34
2013/2014	37
2014/2015	42

Zdroj: Obecný úrad, 2015

Tab. 40: Vývoj počtu detí na ZŠ 2000-2015

Školský rok	Počet detí
2000/2001	138
2001/2002	140
2002/2003	142
2003/2004	141
2004/2005	143
2005/2006	139
2006/2007	127
2007/2008	131
2008/2009	125
2009/2010	124
2010/2011	126
2011/2012	108
2012/2013	107
2013/2014	107
2014/2015	100

Zdroj: Obecný úrad, 2015

V strednodobom horizonte je potrebná rekonštrukcia miestnej základnej školy, aby bolo možné v nej zabezpečiť kvalitnú výchovu budúcej pracovnej sily.

Zdravotníctvo, sociálne služby

V obci sa nachádza zdravotné stredisko, kde je zabezpečená ordinácia všeobecného lekára pre dospelých, detského lekára a zubného lekára. Od 1.6.2006 v obci je zriadená stanica rýchlej zdravotnej pomoci. V obci funguje základná organizácia Slovenského červeného krížu a opatrovateľská služba (zabezpečujú ju 2 osoby).

V strednodobom horizonte potrebné by bolo zriadenie domova dôchodcov v obci pre miestnych starých ľudí, ktorú potrebu vyvoláva špecifická veková štruktúra obyvateľstva obce.

Kultúra, šport a ostatné služby

Kultúra je nielen ozdobou našej spoločnosti, ale je nezastupiteľnou sférou spoločenského života v dnešnej dobe. Pôsobí na myslenie a duchovne obohacuje celkový život človeka.

Rozvoj miestnej kultúrnej činnosti, organizovanie umeleckej činnosti, kultúrnych podujatí, záujmových činností a súťaží, výstav, divadelných predstavení a koncertov zabezpečuje predovšetkým *Obecný dom* (Villa Bulcsu) – novozrekonštruovaný objekt zabezpečujúci priestor pre kultúrne akcie pre obyvateľov obce (v dome sídlia klub mládeže a klub dôchodcov). Obec má aj obecnú knižnicu (cca. 11700 kníh).

V strednodobom horizonte potrebná je rekonštrukcia kultúrneho domu, výstavba amfiteátra v obci (ako súčasť už existujúceho Centra voľného času), ako aj zriadenie obecného vlastivedného domu. Tieto investície zvyšujú konkurencieschopnosť obce vo sfére vidieckeho cestovného ruchu, predstavujú systematické pokračovanie v už existujúcich službách cestovného ruchu v obci.

Spoločensky najaktívnejšími organizáciami a združeniami obce sú: základná organizácia CSEMADOK-u, klub dôchodcov (má 24 členov), folklórny súbor, skupina ochrancov tradícií, amatérske rockové divadlo (skupinu tvoria mladí ľudia z obce).

Tradičnými kultúrnymi akciami obce sú:

- oslavy revolučných udalostí pripomínajúce 15. marec 1848,
- regionálna súťaž vín (usporiadaná každoročne začiatkom apríla),
- spomienka na jarnú vojenskú výpravu z roku 1849 (tradične organizovaná v tretej dekáde apríla),
- deň obce (usporiadaný koncom júla),
- regionálne obaračkové slávnosti (ktoré sa konajú tradične v septembri),
- dni Mihálya Katonu (ktoré sa konajú tradične v novembri),
- deň dôchodcov (organizovaný v druhej polovici decembra).

Šport má pre rozvoj spoločnosti kľúčový význam, športovanie prispieva k rozvoju osobnosti, rozvíja fyzické a duševné zdravie, vôľové vlastnosti a charakter človeka.

V zmysle zákona č. 369/1990 Zb. o obecnom zriadení, v znení neskorších zmien a doplnkov obec vykonáva okrem iného výstavbu, údržbu a správu športových zariadení, utvára podmienky pre telesnú kultúru a šport. V zmysle zákona č. 288/1997 Z.z. o telesnej kultúre obec utvára podmienky pre rozvoj telesnej kultúry, najmä na rozvoj športu pre všetkých a podporuje organizovanie telovýchovných, turistických a športových podujatí.

Zariadenia pre športovú činnosť predstavujú nasledovné **športové priestory**:

- futbalový štadión,
- športová hala,
- fitness klub,
- areál Centra voľného času – je to komplexný športovo-rekreačný areál regionálneho významu s množstvom športových plôch: hádzanárske ihrisko, volejbalové ihrisko, tenisové ihriská a množstvo ďalších zariadení športu. Centrum voľného času bude rozšírené aj bazénom, areálmi plážového volejbalu a lukostrelectva v strednodobom horizonte.

Vzhľadom na špecifiká miestnej ekonomiky (rastúci počet dovolenkárov navštevujúcich obec) a demografické charakteristiky (vysoká mortalita) miestneho obyvateľstva do roku 2012 je potrebné rozšíriť zariadenia slúžiace na šport, ako aj realizovať výstavbu ďalších zariadení. Týmto investíciami sa zlepšujú predpoklady rozvoja miestneho i regionálneho cestovného ruchu, ako aj zlepšia sa možnosti športovania pre obyvateľov obce i regiónu, čo prispieva k zlepšeniu zdravia obyvateľstva v záujmovom regióne.

V riešenom území **registrovaným športovým klubom** je TJ Družstevník Búč.

Mimovládne organizácie, občianske združenia a ďalšie formy neziskových združení sú dôležitou súčasťou občianskej spoločnosti, so svojimi činnosťami prispievajú k výraznému

zlepšeníu kvality života. V riešenom území sa nachádza viac občianskych združení, podmienky ich vzniku a ich právne postavenie upravuje zákon č. 83/1990 Zb. o združovaní občanov, v znení neskorších predpisov.

Vo verejnom živote obce osobitné postavenie majú ďalšie mimovládne organizácie: PRO BÚČ- PRO PATRIA neinvestičný fond a Katona Mihály neinvestičný fond.

Tab. 41: Zoznam občianskych združení so sídlom v obci Búč

Názov združenia
Dobrovoľný hasičský zbor Búč
Združenie za kultúru a turizmu
Szivárvány-klub-Dúha
Via Nova
Klub dôchodcov Ószirózsa
Pro Búč Pro Patria
Stolnotenisový Klub Búč - BAK
TJ Družstevník Búč
Červený kríž
Vinfruct Bulchu
Csemadok
Rockové divadlo Rockszínház
Strong Man Club - Búč
"Gazda" pozem. spol. obce Búč
Poľovnícke združenie
Občianske združenie Bulcsu
Református Nőegylet

Zdroj: Obecný úrad, 2015

Číslo:	Názov subjektu:	Právna forma:	IČO:
1	Dobrovoľný hasičský zbor Búč	občianske združenie	177474
Sídlo:		Prevádzkareň/Prevádzkarne:	
946 35 Búč, Tesárska 91			
Predmet činnosti:		Cieľová skupina predmetu činnosti:	Počet členov:
úsek zásahovej činnosti pred požiarmi		<i>dospelí</i>	39
Štátárny zástupca:		Kontaktná osoba/y:	
Ing. Karkó Ján		Kliho Ján	
Kontakty			
adresa:	telefón:	e-mail:	webová stránka:
946 35 Búč, Tesárska 91	908 421 564	klihojani@gmail.com	
Číslo:	Názov subjektu:	Právna forma:	IČO:
2	Združenie za kultúru a turizmu	občianske združenie	36109223
Sídlo:		Prevádzkareň/Prevádzkarne:	
946 35 Búč, Hlavná 5			
Predmet činnosti:		Cieľová skupina predmetu činnosti:	Počet členov:
umelecké, kultúrne, turistické		<i>dospelí</i>	80
Štátárny zástupca:		Kontaktná osoba/y:	
Szobi Eszter			
Kontakty			
adresa:	telefón:	e-mail:	webová stránka:
946 35 Búč, Hlavná 5	905847530	szobikerekeseszter@gmail.com	
Poznámky (spolupráca s obcou, obcami)			
Číslo:	Názov subjektu:	Právna forma:	IČO:
3	Szivarvány-klub-Dúha	občianske združenie	42334888
Sídlo:		Prevádzkareň/Prevádzkarne:	
946 35 Búč, č. 383			
Predmet činnosti:		Cieľová skupina predmetu činnosti:	Počet členov:
rodinné		<i>mamičky s deťmi do 3 rokov</i>	16
Štátárny zástupca:		Kontaktná osoba/y:	
Eva Cseh			
Kontakty			
adresa:	telefón:	e-mail:	webová stránka:
945 35 Búč, č. 383	905 306 720	csevi78@freemail.hu	
Poznámky (spolupráca s obcou, obcami)			

Číslo:	Názov subjektu:	Právna forma:	IČO:
4	Via Nova	občianske združenie	42129028
Sídlo:		Prevádzkareň/Prevádzkarne:	
946 35 Búč, Cintorínska 280			
Predmet činnosti:	Cieľová skupina predmetu činnosti:	Počet členov:	
kultúra	mládež	10	
Štutárny zástupca:	Kontaktná osoba/y:		
Vanya Éva			
Kontakty			
adresa:	telefón:	e-mail:	webová stránka:
946 35 Búč, č. 280	915538019	vanya.e.88@gmail.com	
Poznámky (spolupráca s obcou, obcami)			
Číslo:	Názov subjektu:	Právna forma:	IČO:
5	Klub dôchodcov Őszirózsa	občianske združenie	42206782
Sídlo:		Prevádzkareň/Prevádzkarne:	
946 35 Búč, Šikándria 306			
Predmet činnosti:	Cieľová skupina predmetu činnosti:	Počet členov:	
dôchodcovia, seniory	seniory		
Štutárny zástupca:	Kontaktná osoba/y:		
Kétyi Anna			
Kontakty			
adresa:	telefón:	e-mail:	webová stránka:
946 35 Búč 306	905 340 839	ancsika.ketyi@gmail.com	
Poznámky (spolupráca s obcou, obcami)			
Číslo:	Názov subjektu:	Právna forma:	IČO:
6	Pro Búč Pro Patria	neinvestičný fond	36096229
Sídlo:		Prevádzkareň/Prevádzkarne:	
946 345 Búč, Družstevná 141			
Predmet činnosti:	Cieľová skupina predmetu činnosti:	Počet členov:	
kultúra	dospelí		
Štutárny zástupca:	Kontaktná osoba/y:		
Molnár Katalin			
Kontakty			
adresa:	telefón:	e-mail:	webová stránka:
946 35 Búč, 485	905 740 453	molnarster@gmail.com	
Poznámky (spolupráca s obcou, obcami)			

Číslo:	Názov subjektu:	Právna forma:	IČO:
7	Stolnotenisový Klub Búč - BAK	občianske združenie	42429200
Sídlo:		Prevádzkareň/Prevádzkarne:	
946 35 Búč, č. 147			
Predmet činnosti:		Cieľová skupina predmetu činnosti:	Počet členov:
stolný tenis		<i>dospelí</i>	13
Štátárny zástupca:		Kontaktná osoba/y:	
Csenger Árpád			
Kontakty			
adresa:	telefón:	e-mail:	webová stránka:
946 35 Búč, č. 147	0903 238 219	csenger.a@stnonline.sk	
Poznámky (spolupráca s obcou, obcami)			
Číslo:	Názov subjektu:	Právna forma:	IČO:
8	TJ Družstevník Búč	občianke združenie	31105165
Sídlo:		Prevádzkareň/Prevádzkarne:	
946 35 Búč			
Predmet činnosti:		Cieľová skupina predmetu činnosti:	Počet členov:
futbal, šport		<i>dospelí</i>	50
Štátárny zástupca:		Kontaktná osoba/y:	
Tošner Erik			
Kontakty			
adresa:	telefón:	e-mail:	webová stránka:
946 35 Búč, č 502	908 107 476	tosenrerik@azet.sk	
Poznámky (spolupráca s obcou, obcami)			
Číslo:	Názov subjektu:	Právna forma:	IČO:
9	Červený kríž	miestny spolok	
Sídlo:		Prevádzkareň/Prevádzkarne:	
946 35 Búč, č. 306			
Predmet činnosti:		Cieľová skupina predmetu činnosti:	Počet členov:
		<i>dospelí</i>	130
Štatutárny zástupca:		Kontaktná osoba/y:	
Kétyi Anna			
Kontakty			
adresa:	telefón:	e-mail:	webová stránka:
946 35 Búč 306	905 340 839	ancsika.ketyi@gmail.com	
Poznámky (spolupráca s obcou, obcami)			
Číslo:	Názov subjektu:	Právna forma:	IČO:

10	Vinfruct Bulchu	občianske združenie	42427347
Sídlo:		Prevádzkareň/Prevádzkarne:	
946 35 Búč, Orechový rad 357			
Predmet činnosti:		Cieľová skupina predmetu činnosti:	Počet členov:
rozvoj vinohradníctva, vinárstva a ovocinárstva		<i>dospelí</i>	49
Štátárny zástupca:		Kontaktná osoba/y:	
Grajszky Ladislav		Kissova Ibolya	
Kontakty			
adresa:	telefón:	e-mail:	webová stránka:
946 35 Búč, č. 357	915 375 802	kissova.ibolya@gmail.com	
Poznámky (spolupráca s obcou, obcami)			
Číslo:	Názov subjektu:	Právna forma:	IČO:
11	Csemadok	základná organizácia	17770717/093
Sídlo:		Prevádzkareň/Prevádzkarne:	
946 35 Búč, č. 434			
Predmet činnosti:		Cieľová skupina predmetu činnosti:	Počet členov:
kultúra		<i>dospelí</i>	190
Štátárny zástupca:		Kontaktná osoba/y:	
Grajskí Szabó Szilvia			
Kontakty			
adresa:	telefón:	e-mail:	webová stránka:
946 35 Búč, č. 434	907 741 504	csemadok.bucs@gmail.com	
Poznámky (spolupráca s obcou, obcami)			
Číslo:	Názov subjektu:	Právna forma:	IČO:
12	Rockové divadlo Rocksínház	občianske združenie	37962639
Sídlo:		Prevádzkareň/Prevádzkarne:	
946 35 Búč, č. 139			
Predmet činnosti:		Cieľová skupina predmetu činnosti:	Počet členov:
iné umelecké, kultúrne		<i>dospelí</i>	50
Štátárny zástupca:		Kontaktná osoba/y:	
Karkóová Henrieta			
Kontakty			
adresa:	telefón:	e-mail:	webová stránka:
946 35 Búč, č. 139	905 275 264	kosztolanyihenriett@gmail.com	
Poznámky (spolupráca s obcou, obcami)			
Číslo:	Názov subjektu:	Právna forma:	IČO:
13	Strong Man Club - Búč	občianske združenie	42428220

Sídlo:		Prevádzkareň/Prevádzkarne:	
946 35 Búč, č. 235			
Predmet činnosti:		Cieľová skupina predmetu činnosti:	Počet členov:
kultúristika, šport		<i>mládež</i>	15
Štátny zástupca:		Kontaktná osoba/y:	
Barton Ronald			
Kontakty			
adresa:	telefón:	e-mail:	webová stránka:
946 35 Búč, č. 235	917 254 772	ronaldbarton92@gmail.com	
Poznámky (spolupráca s obcou, obcami)			
Číslo:	Názov subjektu:	Právna forma:	IČO:
14	"Gazda" pozem. spol. obce Búč	občianske združenie	318747762
Sídlo:		Prevádzkareň/Prevádzkarne:	
946 35 Búč, č. 39			
Predmet činnosti:		Cieľová skupina predmetu činnosti:	Počet členov:
poľnohospodárstvo		<i>dospelí</i>	297
Štátny zástupca:		Kontaktná osoba/y:	
Bruszi Jozef			
Kontakty			
adresa:	telefón:	e-mail:	webová stránka:
946 35 Búč, č. 209	908 733 839	bruszi.j@gmail.com	
Poznámky (spolupráca s obcou, obcami)			
Číslo:	Názov subjektu:	Právna forma:	IČO:
15	Poľovnícke združenie	občianske združenie	35594713
Sídlo:		Prevádzkareň/Prevádzkarne:	
946 35 Búč, č. 293			
Predmet činnosti:		Cieľová skupina predmetu činnosti:	Počet členov:
ochrana a lov		<i>dospelí</i>	23
Štátny zástupca:		Kontaktná osoba/y:	
Ing. Katus Jozef			
Kontakty			
adresa:	telefón:	e-mail:	webová stránka:
946 34 Bátorove Kosihy	904 061 386	-	
Poznámky (spolupráca s obcou, obcami)			
Číslo:	Názov subjektu:	Právna forma:	IČO:
16	Občianske združenie Bulcsu	občianske združenie	36106658
Sídlo:		Prevádzkareň/Prevádzkarne:	

946 35 Búč, Veterná 485			
Predmet činnosti:		Cieľová skupina predmetu činnosti:	Počet členov:
iné umelecké, kultúrne, rozvoj obce		<i>dospelí</i>	<i>17</i>
Štátny zástupca:		Kontaktná osoba/y:	
Molnár Katalin			
Kontakty			
adresa:	telefón:	e-mail:	webová stránka:
946 35 Búč, č. 485	905 740 453	molnarster@gmail.com	
Poznámky (spolupráca s obcou, obcami)			
Číslo:	Názov subjektu:	Právna forma:	IČO:
17	Református Nőegylet	dobrovoľníci	---
Sídlo:		Prevádzkareň/Prevádzkarne:	
946 35 Búč, Veterná 485			
Predmet činnosti:		Cieľová skupina predmetu činnosti:	Počet členov:
pomoc pri náboženských, obecných, školských akcií		<i>dospelí</i>	<i>11</i>
Štátny zástupca:		Kontaktná osoba/y:	
Gál Márta			
Kontakty			
adresa:	telefón:	e-mail:	webová stránka:
946 35 Búč, č. 89	905 116 057	galmarti52@freemail.hu	
Poznámky (spolupráca s obcou, obcami)			

Ostatné služby

Okrem vyššie uvedených zariadení občianskej vybavenosti v obci sa nachádzajú aj 2 kostoly, 1 cintorín a 1 dom smútku (ktorého rekonštrukcia je potrebná).

Životné prostredie a odpadové hospodárstvo

Súčasný stav kvality životného prostredia záujmového regiónu je výsledkom vzájomného priestorového a časového pôsobenia stresových faktorov rôznej intenzity.

Voda

Právna starostlivosť o vodu je vymedzená v zákone č. 184/2002 Z.z. o vodách a o zmene a doplnení niektorých zákonov (vodný zákon). Tento zákon vytvára podmienky na všestrannú ochranu povrchových vôd a podzemných vôd vrátane vodných ekosystémov a od vôd priamo závislých krajinných ekosystémov, na zlepšenie stavu povrchových vôd a na ich účelné a hospodárne využívanie.

Dunaj, ktorý ohraničuje územie mikroregiónu, patrí medzi najznečistenejšie toky Slovenska, je kontaminovaný odpadovými vodami priemyselného a komunálneho charakteru, ako aj poľnohospodárskym znečistením. Z areálovo-bodových konfliktov má najpodstatnejší význam absencia odkanalizovania (akumulácia odpadových vôd v žumpách a septikoch) a poľnohospodárska činnosť (je to hlavne spôsobené dusičnanmi, pesticídmi a únikom zo silážnych štiav).

Tab. 42: Kvalita povrchových vôd za obdobie 2003-2004

Tok - miesto odberu vzorky	Trieda kvality povrchových vôd a určujúce ukazovatele jednotlivých skupín						
	Kyslíkový režim	Základné fyzikálno-chemické ukazovatele	Nutrienty	Biologické ukazovatele	Mikrobiologické ukazovatele	Mikropolutanty	Rádioaktivita
DUNAJ - KOMÁRNO	II	II	II	III	IV	IV	I

Poznámka: Povrchové vody sú podľa kvality vody zaraďované do 5 tried kvality: I. trieda - veľmi čistá voda, II. trieda - čistá voda, III. trieda - znečistená voda, IV. trieda - silne znečistená voda, V. trieda - veľmi silne znečistená voda
Zdroj: Slovenský hydrometeorologický ústav, 2005

V období 2003-2004 na záujmovom úseku Dunaja kvalita vody bola v skupine ukazovateľov kyslíkového režimu zaradená do II. triedy kvality (čistá), v skupine základných fyzikálno-chemických ukazovateľov bola kvalita vody v toku na úrovni II. triedy kvality (čistá), v skupine biologických ukazovateľov voda bola zaradená do III. triedy kvality (znečistená), v skupine mikrobiologických ukazovateľov zaradená do IV. triedy kvality (silne znečistená). Na základe mikropolutantov voda Dunaja na danom úseku bola zaradená do IV. triedy kvality (silne znečistená), kým na základe nutričov bola zaradená do II. triedy kvality.

Kvalita podzemných vôd v tejto oblasti sa pozoruje v kvartérnych sedimentoch rieky Dunaj. Zmeny režimu kolísania hladín v závislosti od hladiny v povrchovom toku patria k hlavným faktorom vplyvu zmien kvality podzemných vôd. V dôsledku vysokej priepustnosti zvodneného prostredia sa stáva problémom sekundárne znečistenie podzemných vôd poľnohospodárskou a priemyselnou výrobou, ale aj skládkovanie komunálnych odpadov a znečistenie komunálnych odpadových vôd.

Podzemné vody tejto oblasti sú vysoko mineralizované (od 680 mg/l do 1700 mg/l). Na vysokej mineralizácii sa výrazne podieľajú sírany - 650 mg/l, chloridy - 130 mg/l, taktiež obsah dusičnanov je zvýšený až na 65 mg/l. Príčinou tohto javu je vysoké zasolenie pôd vplyvom antropogénnej činnosti. K ďalším nevyhovujúcim ukazovateľom kvality podzemnej vody patrí nízke nasýtenie kyslíkom, železo je zvýšené do 2,6 mg/l. Z organických látok boli zistené ropné látky a prítomnosť benzopyrénu. Z pesticídnych látok bol identifikovaný lidan

pod medznou hodnotou, avšak jeho prítomnosť potvrdzuje intenzívne poľnohospodárske znečistenie. Sledovaná oblasť pririečnej zóny Dunaja je veľmi zraniteľná a zaťažená poľnohospodárskym znečistením.

Ovzdušie

Zákon č. 478/2002 Zb. o ochrane ovzdušia, ktorým sa dopĺňa zákon č. 401/1998 Z.z. o poplatkoch za znečisťovanie ovzdušia, v znení neskorších predpisov (zákon o ovzduší) upravuje práva a povinnosti právnických a fyzických osôb pri ochrane ovzdušia pred vnášaním znečisťujúcich látok ľudskou činnosťou a spôsobom obmedzenia následkov znečisťovania.

Z hľadiska kvality ovzdušia záujmové územie nepatrí medzi zaťažené oblasti, ako aj širšie územie, obvod Komárno patrí v rámci SR z hľadiska znečistenia ovzdušia k menej zaťaženým územiám (čo je dôsledok spolupôsobenia viacerých faktorov: nížinný reliéf, absencia priemyselných závodov znečisťujúcich ovzdušie). Na znečisťovaní ovzdušia sa v regióne v podstatnej miere podieľajú existujúce stacionárne zdroje znečisťovania ovzdušia a automobilová doprava, ktoré zaťažujú ovzdušie hlavne tuhými znečisťujúcimi látkami, SO_x, NO_x a CO.

Rozhodujúce je znečistenie ovzdušia malými zdrojmi (lokálne kúreniská). Nemalý podiel na vysokej prašnosti má veterná erózia a poľnohospodárstvo. Závažné lokálne ohrozenia v znečistení ovzdušia spôsobujú v zberovej sezóne sušičky poľnohospodárskych podnikov, ako i aplikácia umelých pesticídov.

V obci Búč sa nenachádzajú výraznejšie (stredné) zdroje znečistenia ovzdušia.

Pôda

Z hľadiska kvality pôdneho fondu prevažná časť riešeného územia disponuje kvalitným pôdnym fondom. Pôdne pomery obce sú priaznivé pre rozvoj poľnohospodárstva, avšak s intenzívnym poľnohospodárstvom dochádza k zvyšovaniu veternej erózie. Kontaminované pôdy sa nenachádzajú v k.ú. obce. Všetky druhy pôd v rámci PPF v posledných desaťročiach dlhodobým pôsobením intenzifikačných činiteľov (nedoriešené koncovky v chovoch hospodárskych zvierat, veľkablokový systém hospodárenia na ornej pôde, zjednodušené oševné procesy, chemizácia a mnohé ďalšie aktivity) a všeobecným zhoršovaním kvality životného prostredia utrpeli na kvalite, čiže sa znížila ich prirodzená úrodnosť.

Lesy

Základným právnym predpisom upravujúcim starostlivosť o lesy je zákon č. 61/1977 Zb. o lesoch, v znení neskorších predpisov. Podľa tohto zákona sú lesy jedným z najväčších bohatstiev Slovenska, sú jednou zo základných zložiek životného prostredia a poskytujú trvalý zdroj dreva pre priemyselné odvetvia. Lesy ovplyvňujú a zlepšujú podnebie, vodné a pôdne pomery, vytvárajú prirodzené prostredie pre mnohé druhy rastlín a živočíchov, aj ich spoločenstiev, uchovávajú prírodné krásy a sú aj zdrojom zdravia a osvieženia obyvateľstva.

V záujmovom území lesy majú malú rozlohu (lesné pozemky predstavujú plochu len 48,7 ha). V budúcnosti by bolo potrebné zvýšiť lesné plochy.

Hluk a vibrácie

K negatívnym faktorom, ktoré nepriaznivo pôsobia a zhoršujú kvalitu životného prostredia, patria hluk a vibrácie. Ochrana obyvateľstva pred nadmerným hlukom a vibráciami je ošetrená zákonom č. 272/1994 Z.z. o ochrane zdravia ľudí. Prípustná hodnota hluku od roku 1997 je 60 dB pre dennú dobu a 50 dB pre nočnú dobu.

V záujmovom území najväčším zdrojom hluku je intenzívna doprava prechádzajúca obytnou zónou na ceste II/588.

Odpadové hospodárstvo

Uznesením vlády Slovenskej republiky z 22.2.2012 bol schválený Program odpadového hospodárstva Slovenskej republiky ako základný koncepčný materiál na postupné plnenie účelu odpadového hospodárstva podľa nových právnych predpisov.

Hlavným cieľom odpadového hospodárstva SR je najmä odklonenie odpadov od skládkovania, resp. znižovanie množstva odpadov ukladaných na skládky odpadov. K tomu je potrebné zaviesť opatrenia na predchádzanie vzniku odpadov, znižovanie nebezpečných vlastností odpadov a podpora opätovného použitia výrobkov (plány prevencie) a tiež zvýšenie miery zhodnocovania odpadov vrátane energetického zhodnocovania odpadov. POH SR zavádza do praxe hierarchiu odpadového hospodárstva popísanú európskou smernicou o odpadoch. Tá na prvé miesto kladie predchádzanie vzniku odpadov, nasleduje príprava na opätovné použitie, recyklácia, iné zhodnocovanie odpadov a až poslednom mieste je ich zneškodňovanie skládkovaním. Aby bolo možné naplniť ciele Programu odpadového hospodárstva SR, je potrebné efektívne preniesť stanovené opatrenia aj na orgány samosprávy, teda do Programov odpadového hospodárstva krajov resp. Programov odpadového hospodárstva miest a obcí.

Program odpadového hospodárstva obce Búč bude aktualizovaný podľa **§ 81 zákona č. 79/2015 Z. z. o odpadoch** a o zmene a doplnení niektorých zákonov a tiež v zmysle vyhlášky Ministerstva životného prostredia SR č. 310/2013 Z. z. o vykonaní niektorých ustanovení zákona o odpadoch.

Infraštruktúru odpadového hospodárstva predstavujú zariadenia a objekty na nakladanie s odpadmi. Riešenie problematiky komunálneho odpadu a nový prístup k odpadom má vplyv na zlepšenie stavu životného prostredia a rast životnej úrovne obyvateľstva. Základným spôsobom zneškodňovania komunálneho odpadu je skládkovanie. V strednodobom horizonte je potrebné realizovať rekultivácia starú skládku *tuhého* komunálneho odpadu (TKO), ako aj vybudovať zberný dvor zabezpečenie kvalitného separovaného zberu odpadu.

V obci Búč sú zabezpečené komplexné profesionálne služby v odpadovom hospodárstve:

- komunálny odpad sa zbiera v dvojtýždňovom intervale (zabezpečuje spoločnosť ASA a.s.),
- v obci je zavedený komplexný separovaný zber odpadu (vrátane PET fliaš, skla, nebezpečného odpadu).

Vzhľadom na prevažne poľnohospodársky ráz územia významný podiel na celkovej skladbe odpadu má odpad organického pôvodu popri samotnom komunálnom odpade. V budúcnosti by bolo vhodné zaviesť intenzívnejší separovaný zber biologicky rozložiteľných odpadov v obci. Do roku 2017 obec plánuje vybudovanie kompostárne biologického odpadu.

V nasledujúcich rokoch bude potrebné zvýšiť informovanosť občanov o separovanom zbere komunálnych odpadov, ako aj vytvoriť vhodné priestory pre separovaný zber odpadu. V obci sa nachádza aj uzavretá skládka TKO, ktorej sanáciu a rekultiváciu je potrebné urobiť v strednodobom horizonte.

Obnoviteľné zdroje energie

Riešené územie disponuje s dobrými predpokladmi na využitie obnoviteľných zdrojov energie, ktorých základom je slnečné žiarenie (biomasa, vodná, veterná a slnečná energia). Tieto zdroje energie sú schopné čiastočne pokryť spotrebu energie obyvateľov i návštevníkov obce Búč, pričom sú ekologické a neznečisťujú prostredie.

V strednodobom horizonte v obci Búč je naplánovaná výstavba malej vodnej elektrárne a malej veternej elektrárne.

Kvalita životného prostredia

V procese aktualizácie environmentálnej regionalizácie Slovenska sa v roku 2001 spracoval súbor tematických máp za územie Slovenskej republiky (spravidla v 1:500 000) vyjadrujúcich stav zložiek životného prostredia a mieru pôsobenia rizikových faktorov životného prostredia.

Na základe komplexného zhodnotenia stavu ovzdušia, podzemnej a povrchovej vody, pôdy, horninového prostredia, bioty a ďalších faktorov sa vymedzilo 5 stupňov kvality životného prostredia (ohrozené územia z hľadiska životného prostredia podľa environmentálnej regionalizácie sú tie, ktoré sú zaradené do 4. a 5. stupňa kvality životného prostredia).

Na základe vyššie uvedenej metodiky v celkovom hodnotení úroveň životného prostredia v riešenom území je 3. stupňa, čo znamená, že je to prostredie mierne narušené. Možno však konštatovať, že riešené územie patrí medzi najmenej znečistené územia v obvode/okrese Komárno. Hlavne je to spôsobené tým, že sa tu nenachádza žiadna priemyselná výroba a aj poľnohospodárstvo je v súčasnosti v útlme a nevyužíva umelé hnojivá tak ako v minulosti.

Financovanie obce, majetková a rozpočtová situácia obce

Podľa zákona č. 369/1990 Z.z. o obecnom zriadení, v znení neskorších predpisov, obec financuje svoje potreby predovšetkým z vlastných príjmov, dotácií zo štátneho rozpočtu a z ďalších zdrojov. Vlastné príjmy v rozsahu podľa osobitných predpisov sú a) príjmy z majetku obce a z majetku prenechaného obci do užívania (nájom), b) výnosy z miestnych daní a z miestnych poplatkov, c) podiely na daniach v správe štátu, d) výnosy z pokút uložených za priestupky, e) iné príjmy.

Obec môže na plnenie svojich úloh použiť návratné zdroje financovania a prostriedky mimorozpočtových peňažných fondov. Na plnenie rozvojového programu obce alebo na plnenie inej úlohy, na ktorej má štát záujem, možno obci poskytnúť štátnu dotáciu. Použitie štátnej dotácie je preskúmateľné štátnym orgánom podľa osobitných predpisov.

Obci, ktorej vlastné príjmy nepostačujú na plnenie úloh samosprávy, možno poskytnúť štátnu dotáciu podľa normatívu určeného vládou. Obec môže svoje úlohy financovať aj z prostriedkov združených s inými obcami, so samosprávnymi krajmi a s inými právnickými osobami alebo fyzickými osobami.

Obec si môže na plnenie svojich úloh zriadiť mimorozpočtové peňažné fondy. Na plnenie úloh spoločných pre viac obcí alebo z iného dôvodu môžu obce zriadiť spoločný fond; správu fondu vykonáva rada fondu ustanovená obcami, ktoré fond zriadili, a to podľa dohodnutých pravidiel.

Majetok obce

Majetkom obce sú veci vo vlastníctve obce a majetkové práva obce. Majetok obce slúži na plnenie úloh obce. Majetok obce sa má zveľaďovať a zhodnocovať a vo svojej celkovej hodnote zásadne nezmenšený zachovať. Darovanie nehnuteľného majetku obce je neprípustné, ak osobitný predpis neustanovuje inak. Majetok obce možno použiť najmä na verejné účely, na podnikateľskú činnosť a na výkon samosprávy obce. Majetok obce, ktorý slúži na verejné účely (najmä pre miestne komunikácie a iné verejné priestranstvá), je verejne prístupný a možno ho obvyklým spôsobom používať, ak jeho používanie obec neobmedzila. Majetok obce a nakladanie s ním upravuje zákon č. 138/1991 Zb. o majetku obcí, v znení neskorších predpisov.

Rozpočet obce

Rozpočet obce, upravený zákonom č. 583/2004 o rozpočtových pravidlách územnej samosprávy a o zmene a doplnení niektorých zákonov, je základným nástrojom finančného hospodárenia v príslušnom rozpočtovom roku, ktorým sa riadi financovanie úloh a funkcií obce v príslušnom rozpočtovom roku. Rozpočet obce je súčasťou rozpočtu sektora verejnej správy. Rozpočtový rok je zhodný s kalendárnym rokom.

Rozpočet obce vyjadruje samostatnosť hospodárenia obce. Obsahuje príjmy a výdavky, v ktorých sú vyjadrené finančné vzťahy k právnickým osobám a fyzickým osobám – podnikateľom pôsobiacim na území obce, ako aj k obyvateľom žijúcim na tomto území vyplývajúce pre ne zo zákonov a z iných všeobecne záväzných právnych predpisov, zo všeobecne záväzných nariadení obce, ako aj zo zmlúv. Rozpočet obce zahŕňa aj finančné vzťahy štátu k rozpočtom obcí [a) podiely na daniach v správe štátu, b) dotácie na úhradu nákladov preneseného výkonu štátnej správy, c) ďalšie dotácie v súlade so zákonom o štátnom rozpočte na príslušný rozpočtový rok]. Rozpočet obce obsahuje príjmy a výdavky spojené s činnosťou samosprávy, finančné vzťahy k štátnemu rozpočtu, k rozpočtu samosprávneho kraja a finančné vzťahy k právnickým osobám a fyzickým osobám.

Príjmy rozpočtu obce

Príjmy rozpočtu obce sú:

- a) výnosy miestnych daní a poplatkov podľa osobitného predpisu (zákon č. 582/2004 Z.z. o miestnych daniach a miestnom poplatku za komunálne odpady a drobné stavebné odpady),
- b) nedaňové príjmy z vlastníctva a z prevodu vlastníctva majetku obce a z činnosti obce a jej rozpočtových organizácií podľa tohto alebo osobitného zákona,
- c) výnosy z finančných prostriedkov obce,
- d) sankcie za porušenie finančnej disciplíny uložené obcou,
- e) dary a výnosy dobrovoľných zbierok v prospech obce,
- f) podiely na daniach v správe štátu podľa osobitného predpisu (zákon č. 564/2004 Z.z. o rozpočtovom určení výnosu dane z príjmov územnej samosprávy a o zmene a doplnení niektorých zákonov),
- g) dotácie zo štátneho rozpočtu na úhradu nákladov preneseného výkonu štátnej správy v súlade so zákonom o štátnom rozpočte na príslušný rozpočtový rok a dotácie zo štátnych fondov,
- h) ďalšie dotácie zo štátneho rozpočtu v súlade so zákonom o štátnom rozpočte na príslušný rozpočtový rok,

- i) účelové dotácie z rozpočtu vyššieho územného celku alebo z rozpočtu inej obce na realizáciu zmlúv podľa osobitných predpisov (napríklad zákon č. 369/1990 Zb., v znení neskorších predpisov),
- j) prostriedky z Európskej únie a iné prostriedky zo zahraničia poskytnuté na konkrétny účel,
- k) iné príjmy ustanovené osobitnými predpismi.

Obec môže na plnenie svojich úloh použiť aj

- a) prostriedky mimorozpočtových peňažných fondov,
- b) zisk z podnikateľskej činnosti,
- c) návratné zdroje financovania,
- d) združené prostriedky.

Výdavky rozpočtu obce

Z rozpočtu obce sa uhrádzajú:

- a) záväzky obce vyplývajúce z plnenia povinností ustanovených osobitnými predpismi,
- b) výdavky na výkon samosprávnych pôsobností obce podľa osobitných predpisov a na činnosť rozpočtových organizácií a príspevkových organizácií zriadených obcou,
- c) výdavky na úhradu nákladov preneseného výkonu štátnej správy podľa osobitných predpisov,
- d) výdavky spojené so správou, údržbou a zhodnocovaním majetku obce a majetku iných osôb, ktorý obec užíva na plnenie úloh podľa osobitných predpisov,
- e) záväzky vzniknuté zo spolupráce s inou obcou alebo s vyšším územným celkom, prípadne s ďalšími osobami na zabezpečenie úloh vyplývajúcich z pôsobnosti obce vrátane záväzkov vzniknutých zo spoločnej činnosti,
- f) výdavky vyplývajúce z medzinárodnej spolupráce obce,
- g) úroky z prijatých úverov, pôžičiek a návratných finančných výpomocí,
- h) výdavky súvisiace s emisiou cenných papierov vydaných obcou a na výdavky na úhradu výnosov z nich,
- i) iné výdavky ustanovené osobitnými predpismi.

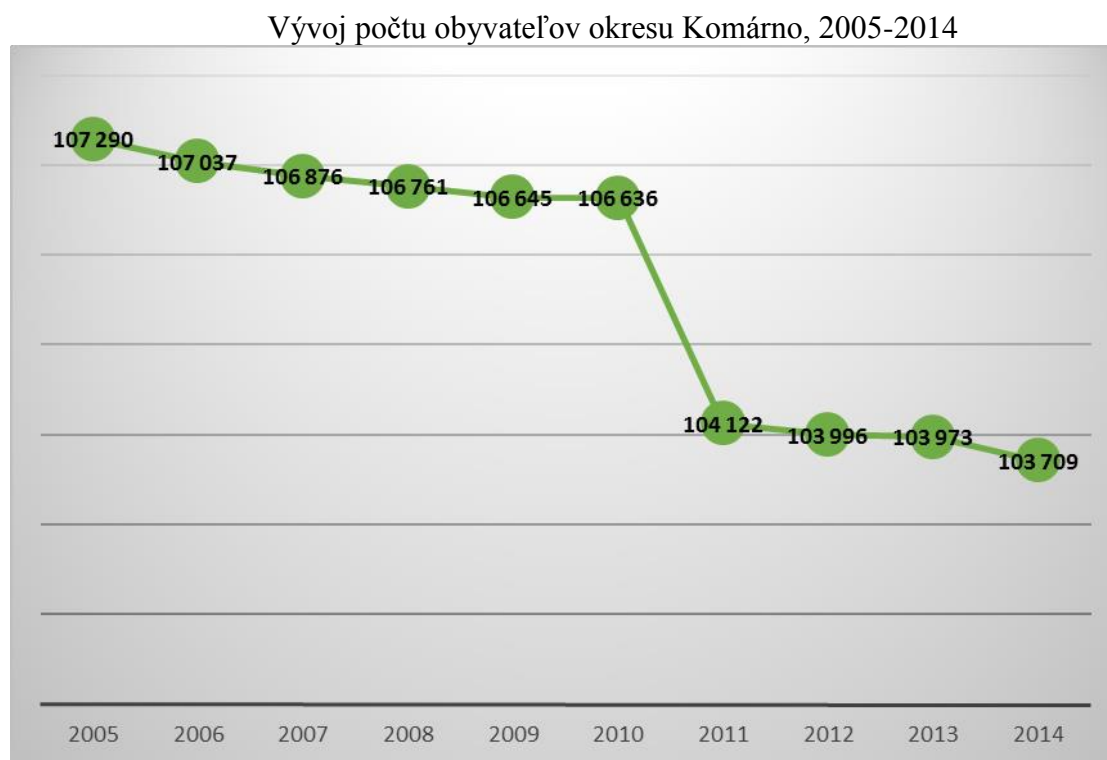
Viacročný rozpočet je strednodobý ekonomický nástroj finančnej politiky obce, v ktorom sú v rámci ich pôsobnosti vyjadrené zámery rozvoja územia a potrieb obyvateľov najmenej na tri rozpočtové roky.

Zostavovanie rozpočtu obce vychádza predovšetkým z viacročného rozpočtu, z určeného podielu na výnosoch daní v správe štátu ustanovených osobitným predpisom a zo schválených finančných vzťahov štátneho rozpočtu k rozpočtom územných samospráv. Obec je pri zostavovaní rozpočtu povinná prednostne zabezpečiť krytie všetkých záväzkov, ktoré pre ne vyplývajú z plnenia povinností ustanovených osobitnými predpismi. Po skončení rozpočtového roka obec údaje o rozpočtovom hospodárení súhrnne spracujú do záverečného účtu obce.

Obec vedie účtovníctvo podľa zákona č. 431/2002 Z.z. o účtovníctve, v znení neskorších predpisov. Ročnú účtovnú závierku obce overuje audítor, ako aj overuje ďalšie skutočnosti ustanovené osobitným zákonom. Postavenie rozpočtu obce, jeho tvorbu a obsah, pravidlá rozpočtového hospodárenia, tvorbu a použitie mimorozpočtových zdrojov, spôsob finančného vyrovnávania medzi obcami, vzťahy k štátnemu rozpočtu a k rozpočtu samosprávneho kraja ustanovujú osobitné zákony (zákon č. 523/2004 Z.z. o rozpočtových pravidlách verejnej správy a o zmene a doplnení niektorých zákonov, zákon č. 583/2004 o rozpočtových pravidlách územnej samosprávy a o zmene a doplnení niektorých zákonov).

A.II Analýza vonkajšieho prostredia

Okres Komárno je okres v Nitrianskom kraji na Slovensku. Má rozlohu 1 100,14 km², žije tu 103 709 obyvateľov (ŠÚ SR, 2015) a priemerná hustota zaľudnenia je 94 obyvateľov na km² (údaje k 31. 12. 2014). Správne sídlo okresu je mesto Komárno. V okrese sa nachádzajú 3 mestá a 38 obcí.



Zdroj: ŠÚ SR, 2015

Prirodzený úbytok obyvateľstva pokračuje, saldo migrácie ale naznačuje pozitívny vývoj, v posledných rokoch v okrese Komárno sa usídlilo viac ľudí, ako sa z neho vysťahovalo. V okrese žije viac žien, ako mužov, čo je podmienené aj strednou dĺžkou života žien o 7 rokov vyššou ako mužov. Vekové zloženie obyvateľstva indukuje v porovnaní s rokom 2005 nárast počtu obyvateľov v poproduktívnom veku a pokles počtu v ostatných kategóriách.

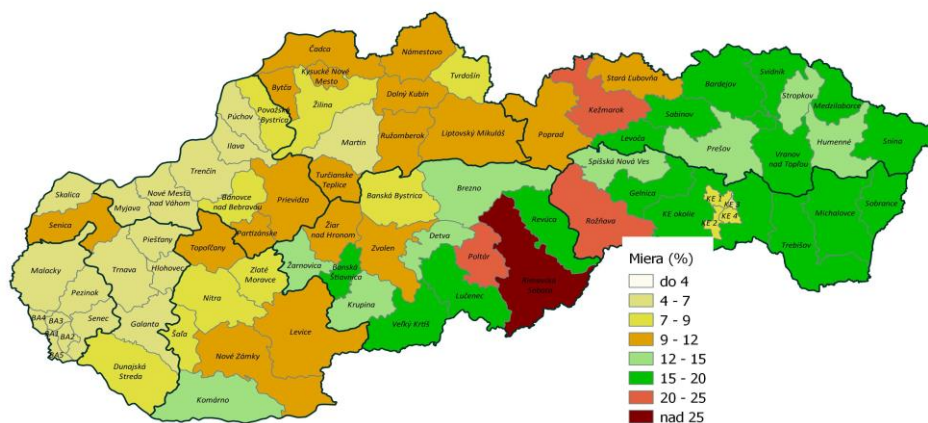
Okres napriek výhodnej geografickej pozícii v trojuholníku troch veľkomiest Viedeň – Bratislava – Budapešť bojuje s vysokou mierou nezamestnanosti.

Tab. 43: Miera evidovanej nezamestnanosti na rôznych úrovniach

Miera evidovanej nezamestnanosti, december 2015, %	
Okres Komárno	13,26
Nitriansky kraj	9,71
Slovenská republika	10,63

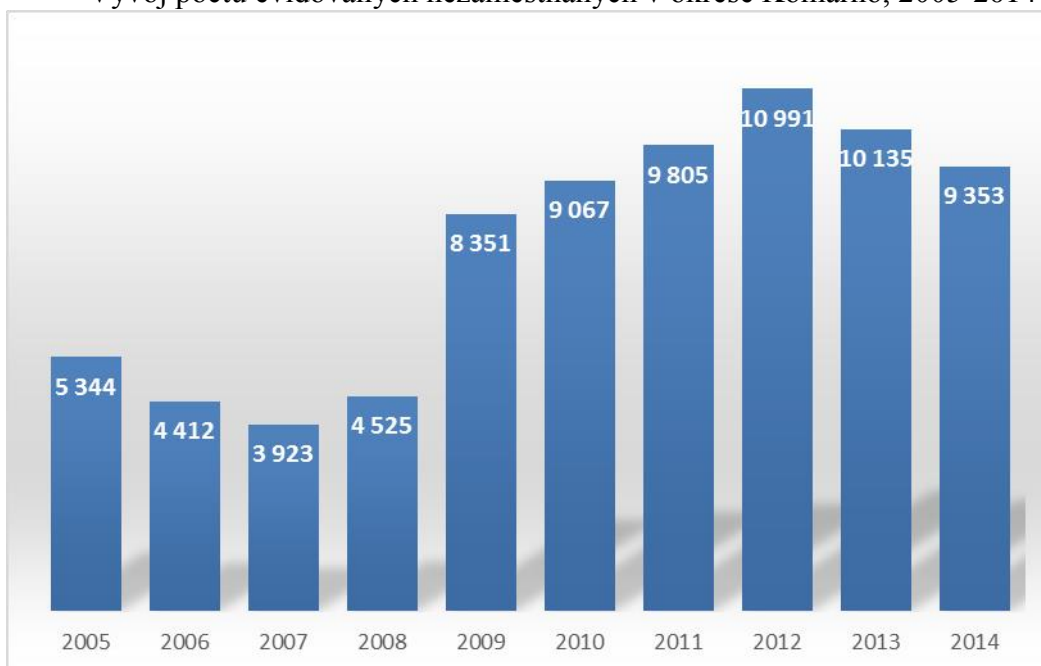
Zdroj: ÚPSVR, 2015

Miera evidovanej nezamestnanosti v okresoch k 31.12..2015



Obyvatelia okresu Komárno dochádzajú za prácou aj do okolitých okresov a do susedného Maďarska. Prihraničný priemyselný park (mesto Komárom) síce ponúka podstatne menej pracovných príležitostí v oblasti výroby spotrebnej elektroniky, mobilných telefónov a komponentov do automobilov, ako to bolo po minulé roky, ale vznikli nové pracovné príležitosti v mestách Győr, Tatabánya, Tata, Mór. Z regiónu Kolárovo si občania našli pracovné uplatnenie vo firme Samsung Galanta, tento zamestnávateľ zabezpečuje dopravu svojich zamestnancov.

Vývoj počtu evidovaných nezamestnaných v okrese Komárno, 2005-2014



Zdroj: ŠÚ SR, 2015

Nepriaznivým sa javí vývoj v štruktúre uchádzačov o zamestnanie podľa dosiahnutého stupňa vzdelania, najmä podľa dĺžky evidencie. Uchádzači vo veku 50 rokov a viac tvoria až 36% všetkých uchádzačov o zamestnanie, sú ťažko umiestniteľní, nakoľko trh práce v regióne vyžaduje flexibilnú pracovnú silu. Zo strany zamestnávateľov je záujem o mladých ľudí, ktorí sa dokážu prispôbiť novým technológiám a častým zmenám vo výrobnom procese.

Priame zahraničné investície v priemere na obyvateľa SR v období 2005 až 2012 vzrástli z úrovne 701 € na 1 782 €, ale okres Komárno je ešte stále investične poddimenzovaný, dlhodobo je hlboko pod celoslovenským priemerom. V Komárňanskom okrese v roku 2012 dosiahli priame zahraničné investície v priemere na obyvateľa 1 782 €, čo predstavuje 22% celoslovenského priemeru, ale iba 0,78% oproti okresu s najvyššou mierou priamych zahraničných investícií.

Štruktúru podnikateľského sektora tvorí hlavne odvetvie ľahkého priemyslu (výroba obuvi, potravinársky priemysel), potom nasleduje obchod a doprava. V okrese Komárno má výrazné zastúpenie aj poľnohospodárstvo. V roku 2013 bolo v okrese 5 092 podnikov. Počet podnikov rastie, čo je podmienené aj prihraničnou polohou okresu, legislatívnymi a daňovými podmienkami výhodnými pre firmy z Maďarska. Počet podnikateľov podnikajúcich ako fyzické osoby od roku 2009 klesá.

Okres Komárno možno charakterizovať ako poľnohospodársky intenzívne využívanú krajinu. Prevládajúcou činnosťou je poľnohospodárska výroba so všetkými jej kladmi a zápormi. Priemysel je v okrese zastúpený v menšej miere, nachádza sa tu iba niekoľko väčších podnikov. Obyvateľ okresu Komárno vyprodukoval v roku 2013 v priemere vyše 366 kg odpadu, avšak z toho bolo zhodnotených len necelých 13% odpadu (55 kg/obyvateľa), čo je však o 16 kg zhodnoteného odpadu na obyvateľa viac ako minulý rok.

Tab. 44: Vybrané ukazovatele okresu Komárno

Okres Komárno, Nitriansky kraj	rok			
	2010	2011	2012	2013
Vybrané ukazovatele demografického charakteru				
Počet obyvateľov k 31. 12. spolu	106 414	103 996	103 973	103 709
Z toho mužov	51 698	50 640	50 707	50 584
Z toho žien	54 716	53 356	53 266	53 125
Predproduktívny vek - EU (0 - 14)	14 090	13 728	13 599	13 464
Produktívny vek - EU (15 - 64)	77 400	75 231	75 011	74 549
Poproduktívny vek - EU (65 - 100+)	14 924	15 037	15 363	15 696
Celkový prírastok obyvateľstva	-222	-126	-23	-264
Saldo migrácie	226	154	336	165
Stredná dĺžka života pri narodení muži	70	70	70	71
Stredná dĺžka života pri narodení ženy	77	78	78	78
Vybrané ukazovatele sociálneho charakteru				
Nezamestnaní spolu	9 067	9 805	10 991	10 135
Miera evidovanej nezamestnanosti spolu	16	18	19	18
Miera evidovanej nezamestnanosti mužov	15	15	17	16
Miera evidovanej nezamestnanosti žien	18	20	22	20
Domový a bytový fond a technická vybavenosť				
Dokončené byty	130	160	266	140

Podiel obyvateľov v domoch napojených na verejnú kanalizačnú sieť	31,3	31,9	34,6	34,9
Podiel obyvateľov zásobovaných vodou z verejných vodovodov	84,3	84,5	87	87,5
Vybrané ukazovatele ekonomického charakteru				
Priemerná hrubá nominálna mzda zamestnanca podľa VZ o štruktúre miezd v €	583	636	659	702
Priame zahraničné investície v €	177 061 000	171 557 232	185 303 000	
PZI na obyvateľa v €	1 664	1 650	1 782	
Vybrané ukazovatele organizačnej štruktúry hospodárstva				
Podniky	3 204	3 676	4 303	5 092
Fyzické osoby -podnikatelia	7 973	7 593	7 282	7 193
Životné prostredie				
Produkcia tuhých emisií v t	384	415	416	
Množstvo komunálneho odpadu (kg/obyv.)	388	381	375	366
Množstvo zhodnoteného kom. odpadu (kg./obyv.)	39	56	39	55

STEEP analýza (analýza externého prostredia)

STEEP analýza pomôže získať obraz o sociálnom, technologickom, ekonomickom, ekologickom, politickom a hodnotovom prostredí, ktoré vplyvujú na rozvoj obce.

Sociálne	Technologické	Ekonomické	Ekologické	Politické	Hodnoty
Starnutie obyvateľstva, rastúci záujem o sociálne služby	Úroveň technológie	Nové trhy	Dobry stav životného prostredia	Politika vlády SR v hospodárskej, sociálnej a environmentálnej oblasti	Zmena postojov k lokálnemu rozvoju
Zmena životného štýlu, spotrebných zvykov	Dostupná technológia a využívaná technológia	Nové príležitosti v oblasti priemyslu a služieb	Možnosti tvorby životného prostredia	Štandardy na politickej scéne	Organizačná kultúra
Zmeny postojov a správania - aktívny tretí sektor	Technológia využívaná obyvateľmi, podnikateľmi	Možné finančné zdroje	Politika životného prostredia	Legislatíva	Timová spolupráca
Móda	Kontakt s obyvateľmi prostredníctvom technológie	Vplyv daňovej politiky	Podpora obnovy životného prostredia	Zmena vlády ako výsledok volieb	Osobné hodnoty

Operačné programy v rokoch 2014-2020

Slovensko bude čerpať Európske štrukturálne a investičné fondy prostredníctvom 6 základných operačných programov:

- **OP Integrovaný regionálny operačný program (OR IROP)**
- **OP Ľudské zdroje (OP ĽZ)**
- **OP Kvalita životného prostredia (OP KŽP)**
- **OP Integrovaná infraštruktúra (OP II)**
- **OP Výskum a inovácie (OP VaI)**
- **OP Efektívna verejná správa (OP EVS)**

Samostatným režimom sa budú riadiť programy, ktoré sú implementované na základe špecifických usmernení Európskej komisie:

- **Technická pomoc**
- **Program rozvoja vidieka SR 2014-2020**

Opis základných prioritných osí **Integrovaného regionálneho operačného programu** na obdobie 2014-2020:

- Prioritná os č. 1: Bezpečná a ekologická doprava v regiónoch
- Prioritná os č. 2: Ľahší prístup k efektívnym a kvalitnejším verejným službám
- Prioritná os č. 3: Mobilizácia kreatívneho potenciálu v regiónoch
- Prioritná os č. 4: Zlepšenie kvality života v regiónoch s dôrazom na životné prostredie
- Prioritná os č. 5: Miestny rozvoj vedený komunitou

Stratégia Operačného programu **Ľudské zdroje** vychádza z Národného programu reforiem SR, ktorý definuje opatrenia na posilňovanie ekonomického rastu a zamestnanosti Slovenskej republiky. Tieto opatrenia prispievajú k naplneniu národných cieľov, ktoré sú v súlade so stratégiou Európa 2020. V oblasti vzdelávania, zamestnanosti a sociálneho začlenenia boli pre Slovenskú republiku zadefinované nasledujúce ciele:

- zlepšiť kvalitu základného vzdelávania, najmä zvýšením úrovne znalostí a zručností žiakov na priemerný počet bodov 505 v prieskume OECD – PISA 2018 (v roku 2012 472 bodov),
- dosiahnuť, aby najmenej 40% ľudí vo veku 30 – 34 rokov malo ukončené vysokoškolské alebo ekvivalentné vzdelanie (v roku 2011 23,4%),
- udržať podiel ľudí, ktorí predčasne ukončujú školskú dochádzku, pod 6% do roku 2020 (v roku 2013 6,3%),²
- zvýšiť mieru zamestnanosti obyvateľov vo veku 20 – 64 rokov na 72% do roku 2020 (zo 65% v rokoch 2011 a 2012),
- znížiť podiel populácie ohrozenej chudobou a sociálnym vylúčením na 17,2% do roku 2020 (z 20,5% v roku 2012).

Opis základných prioritných osí Operačného programu Ľudské zdroje na programové obdobie 2014 – 2020:

- Prioritná os 1: Vzdelávanie
- Prioritná os 2: Zamestnanosť
- Prioritná os 3: Sociálne začlenenie
- Prioritná os 4: Integrácia marginalizovaných rómskych komunít
- Prioritná os 5: Technická vybavenosť v obciach s prítomnosťou marginalizovaných rómskych komunít

Globálnym cieľom **Operačného programu Kvalita životného prostredia** je podporiť trvalo udržateľné a efektívne využívanie prírodných zdrojov, zabezpečujúce ochranu životného prostredia, aktívnu adaptáciu na zmenu klímy a podporu energeticky efektívneho nízkouhlíkového hospodárstva.

Opis základných prioritných osí Operačného programu Kvalita životného prostredia na obdobie 2014 – 2020:

Prioritná os 1: Udržateľné využívanie prírodných zdrojov prostredníctvom rozvoja environmentálnej infraštruktúry

Prioritná os 2: Adaptácia na nepriaznivé dôsledky zmeny klímy so zameraním na ochranu pred povodňami

Prioritná os 3: Podpora riadenia rizík, riadenia mimoriadnych udalostí a odolnosti proti mimoriadnym udalostiam ovplyvneným zmenou klímy

Prioritná os 4: Energeticky efektívne nízkouhlíkové hospodárstvo vo všetkých sektoroch

Opis 7. opatrenia **Programu rozvoja vidieka SR** na obdobie 2014-2020:

Základné služby a obnova dedín vo vidieckych oblastiach

A.III Zhodnotenie súčasného stavu územia

Vyhodnotenie prieskumu verejnej mienky

Prieskum verejnej mienky bol vykonaný v roku 2015. V rámci prieskumu bola oslovená každá domácnosť obce Búč. Vyplnením krátkeho dotazníka občania mohli vyjadriť svoj názor, napísať svoje pripomienky, návrhy k plánu budúceho rozvoja obce s cieľom zlepšenia kvality života v obci. Občania mali možnosť vyplniť dotazníky elektronicky alebo papierovou formou, boli oznámení o prieskume v miestnych médiách a na stretnutiach. Pre starších občanov boli rozdane vytlačené dotazníky pomocou obecných úradov, mladí to vyplnili väčšinou elektronicky. Občania vyplnené dotazníky mohli odovzdať na obecnom úrade.

V rámci prieskumu sme položili 13 otázok, v ktorých sme občanov žiadali na vyjadrenie názorov na súčasnú situáciu a o návrhy na riešenie aktuálnych problémov. Skupina otázok na prípravu problémovej analýzy sa týkala konkrétnych návrhov na zlepšenie života v nasledujúcich oblastiach:

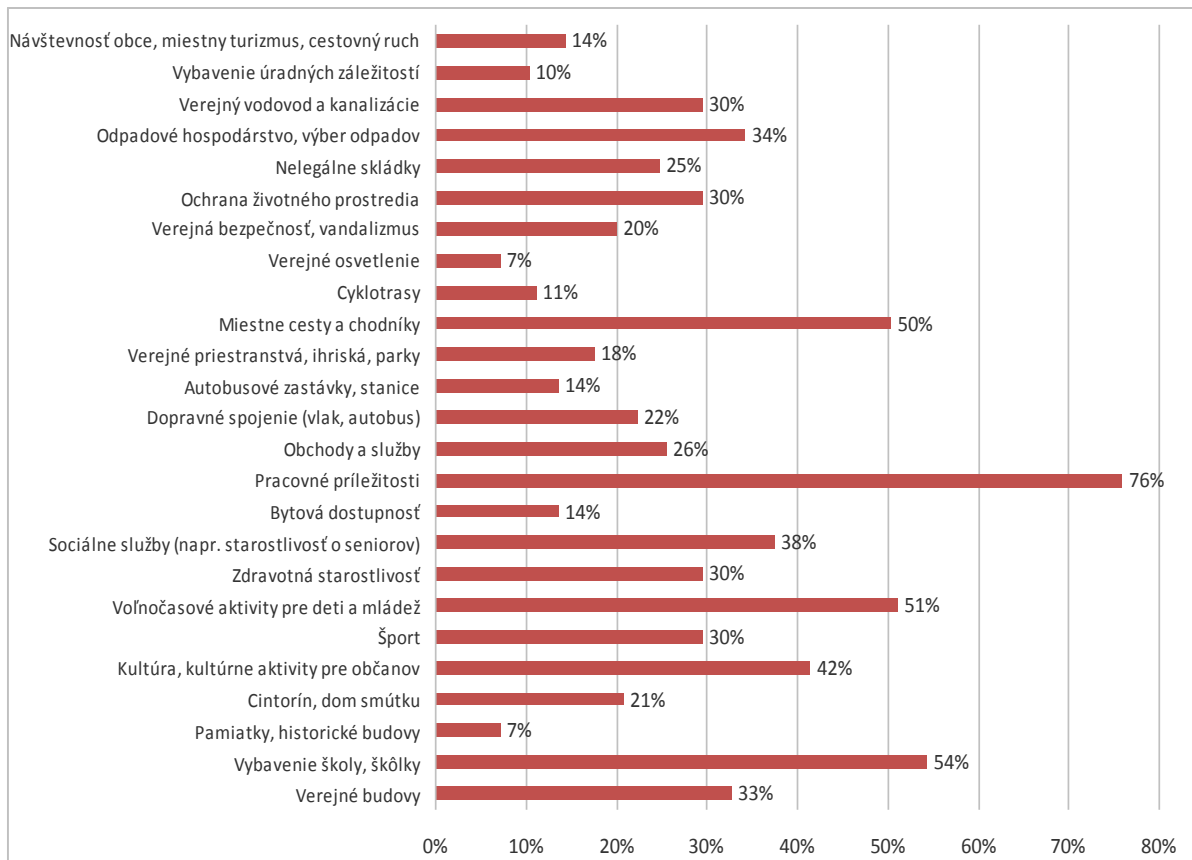
- rozvoj hospodárstva
- verejné služby (školsťvo, zdravotníctvo, sociálne veci)
- využitie voľného času (možnosti športovania, zábavy a kultúrneho vyžitia)
- ochrana životného prostredia
- infraštruktúra

Analýza respondentov

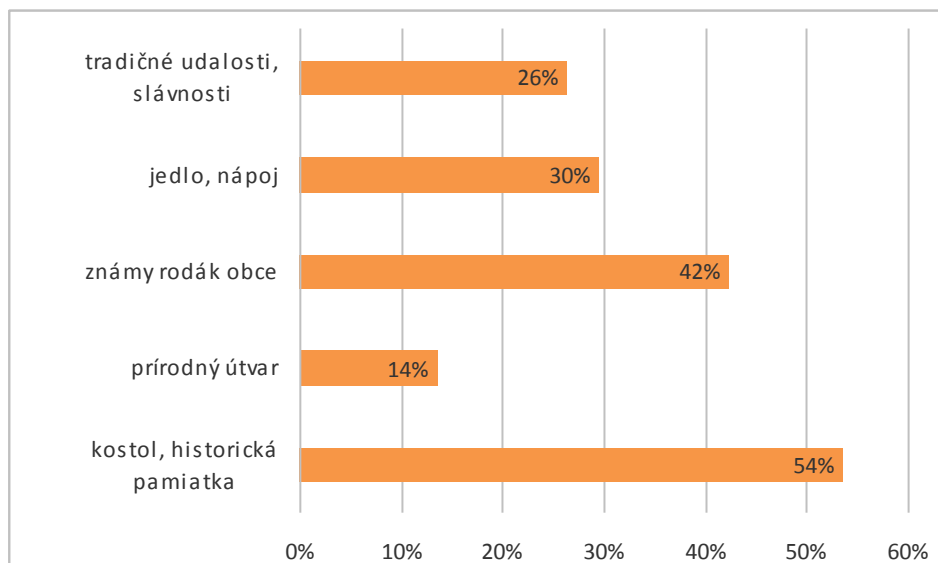
Dotazník vyplnilo 125 respondentov.

Parametre respondentov		
	Absolútne	Percentuálne
Pohlavie		
žena	76	61%
muž	49	39%
Vek		
do 20 rokov	4	3%
21-30 rokov	23	18%
31-40 rokov	31	25%
41-50 rokov	16	13%
51-60 rokov	17	14%
nad 60 rokov	33	26%
Ekonomická pozícia		
zamestnanec	58	46%
podnikateľ	8	6%
študent	5	4%
dôchodca	32	26%
nezamestnaný	15	12%
iná	6	5%

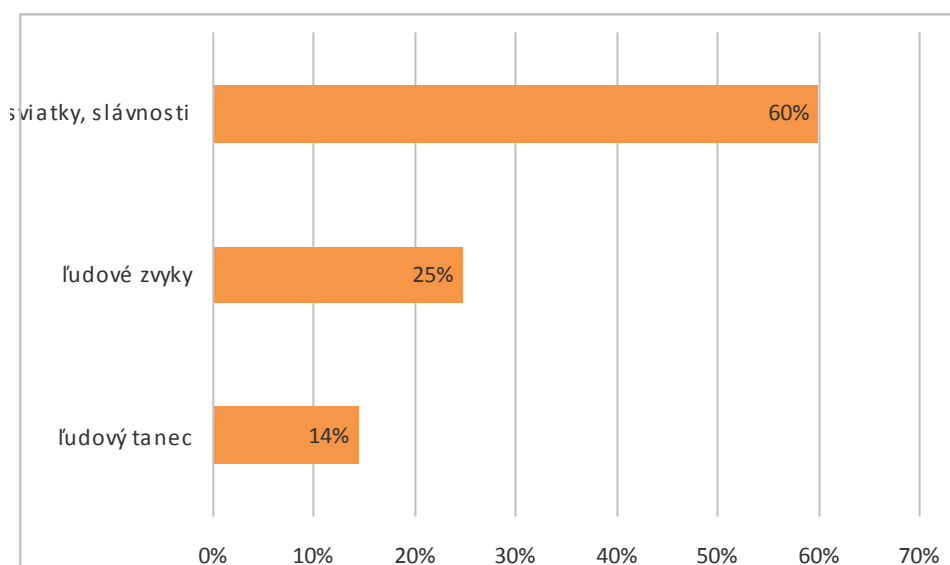
V prvej otázke sme sa pýtali, ktoré zo zadaných oblastí je podľa názoru respondentov potrebné v obci čo najskôr riešiť a rozvíjať.



Čo je podľa Vás najväčšou pozoruhodnosťou v obci? (Môžete uviesť aj viac možností.)



Aké tradície sa udržiavajú v obci?



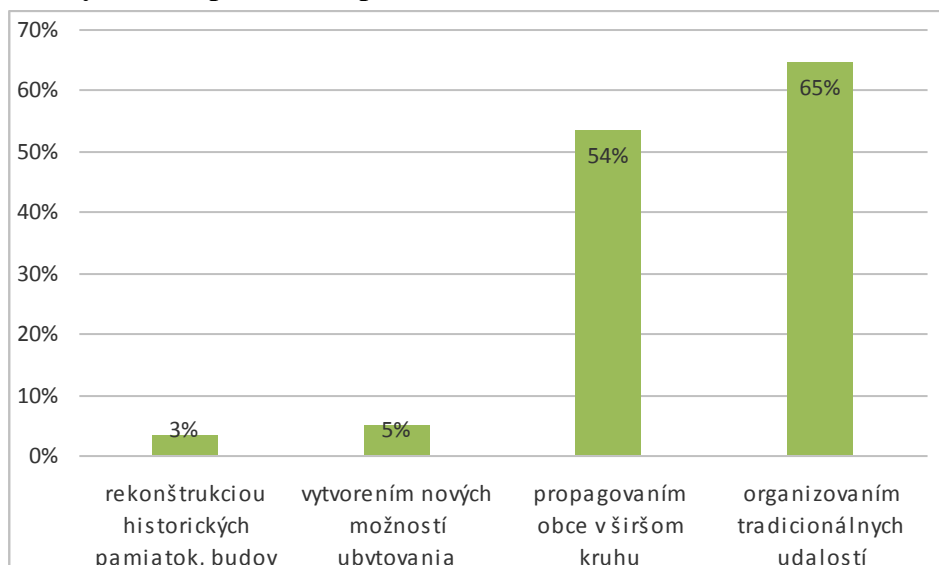
Aké ľudové remeslá sa zachovali a pestujú sa na vysokej úrovni v obci?

drevorezba, stolárstvo, výroba drevených hračiek, košíkárstvo
vinárstvo, poľnohospodárstvo,
kožené výrobky, šitie krojov,
umelecký smalt
včelárstvo

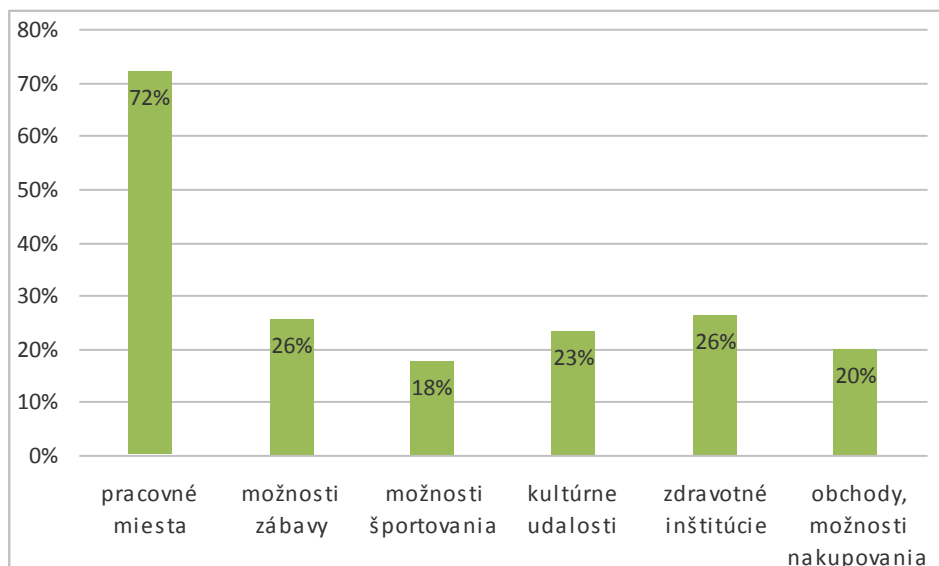
Aké obchody a služby v obci Vám chýbajú?

Lekáreň
Pekáreň, Obuv,
Železiarstvo, Mäsové výrobky,
Rozličný tovar, Textil,
Benzínka
Kvetinárstvo
Miestny trh
Cukráreň
Malý miestny podnik
Bankomat

Ako by sa dalo podľa Vás pritiahnúť viac návštevníkov a turistov do obce?



Čo Vám v obci najviac chýba?



Vaše námety, poznámky na zlepšenie života v obci:

- Viac pracovných príležitostí
- Vývoj turizmu – vínného
- Vytvorenie parku voľného času, parku street workout
- Vytvorenie miestneho trhu
- Rekonštrukcia chodníkov – hlavná ulica
- Organizácia divadelných predstavení pre mládež
- Kanalizácia
- Spracovanie odpadu - umelohmotného

SWOT analýza potenciálu rozvoja obce

Analýza rozvojového potenciálu obce Búč formou SWOT analýzy je spracovaná na základe auditu rozvojových zdrojov obce. Analýza sa dotýka 4 oblastí: **1.** Poloha, prírodné pomery, životné prostredie **2.** Bytový fond, technická infraštruktúra **3.** Ľudské zdroje, trh práce, školstvo, zdravotníctvo, sociálna oblasť, šport, kultúra **4.** Hospodárstvo, ekonomický rozvoj.

Poloha, prírodné pomery, životné prostredie

Silné stránky	Slabé stránky
<ul style="list-style-type: none"> • dobrá geografická poloha vzhľadom k rozvojovým pólom Bratislava, Budapešť, Nitra, Nové Zámky, Komárno, Esztergom • dobrá geografická poloha vzhľadom k dopravnému koridoru Dunaj (európsky multimodálny koridor) • veľmi priaznivé prírodné podmienky pre rozvoj poľnohospodárstva a cestovného ruchu • absencia väčších zdrojov znečisťovania živ. prostredia - dobrá kvalita živ. prostredia • zlepšenie kvality životného prostredia obce za posledných 10 rokov • atraktívna atmosféra obce vplyvom vytvárania parkov v uplynulých rokoch • dobré perspektívy využitia obnoviteľných zdrojov energie – vodná energia, energia biomasy, veterná energia 	<ul style="list-style-type: none"> • vysoký podiel ornej pôdy na úkor lesných a trvalých trávnych porastov - intenzívne využívaná poľnohospodárska pôda (veľké bloky parciel ornej pôdy) • absencia zberného dvora pre separovaný zber odpadu • prítomnosť starej environmentálnej záťaže – skládka TKO • absencia kompostárne biologického odpadu • nevyhovujúci environmentálny stav miestneho rybníka • nevyhovujúci stav hlavného námestia obce • zaťaženosť obce s premávkou ťažkých poľnohospodárskych strojov
Príležitosti	Ohrozenia
<ul style="list-style-type: none"> • zlepšenie komunikačného prepojenia obce smerom na Komárno a Štúrovo • zintenzívnenie spolupráce s okolitými obcami, ako aj cezhraničnej spolupráce • využitie prírodného potenciálu cestovného ruchu • zvýšenie ekologickej stability územia – uplatnenie princípov trvalo udržateľného rozvoja v ďalšom rozvoji územia • realizovanie projektov zameraných na zlepšenie stavu životného prostredia vo všetkých jeho zložkách • sanácia a rekultivácia skládky TKO • vybudovanie kompostárne biologického odpadu • zriadenie zberného miesta pre separovaný zber odpadu • revitalizácia rybníka, výstavba/úprava hrádzí rybníka • obnova hlavného námestia • výstavba malej vodnej elektrárne • výstavba malej veternej elektrárne • výstavba miestnej komunikácie ul. Konopná 	<ul style="list-style-type: none"> • stagnácia už nadviazanej lokálnej, regionálnej, ako aj medzinárodnej spolupráce, resp. nenadviažu sa nové partnerské vzťahy • znižovanie ekologickej stability krajiny v dôsledku intenzívneho sa stresových faktorov (vysoko intenzívna poľnohospodárska výroba, znečisťovanie prírody vplyvom rozvoja dopravy)

Bytový fond, technická infraštruktúra

Silné stránky	Slabé stránky
<ul style="list-style-type: none">• prítomnosť ČOV• dobré pokrytie obce GSM signálom• prítomnosť káblovej televízie• dostupnosť širokopásmového internetu	<ul style="list-style-type: none">• zlý technický stav miestnych komunikácií• nízka úroveň kanalizácie• zastaraný bytový fond• zlý technický stav domu smútku
Príležitosti	Ohrozenia
<ul style="list-style-type: none">• výstavba kanalizácie• výstavba jarkov• rekonštrukcia miestnych komunikácií• výstavba regionálnej cyklotrasy• vytvorenie podmienok pre rozvíjanie a skvalitnenie bytového fondu obce• rekonštrukcia domu smútku	<ul style="list-style-type: none">• nedostatok finančných prostriedkov na ďalšie skvalitnenie technickej infraštruktúry• nevybudovanie kanalizácie• zhoršenie kvality miestnych komunikácií z dôvodu nedostatku financií na ich údržbu

Ľudské zdroje, trh práce, školstvo, zdravotníctvo, sociálna oblasť, šport, kultúra

Silné stránky	Slabé stránky
<ul style="list-style-type: none">• multikulturálny ráz obyvateľstva a dobré skúsenosti s multietnickým spoločenstvom• klesajúca miera nezamestnanosti• potenciál nových zdrojov zamestnanosti v sektore služieb cestovného ruchu• čiastočne zrekonštruovaná budova školy• rastúca úroveň vybavenosti obce s kultúrnymi a športovými zariadeniami• dobrá spolupráca obecného zastupiteľstva s aktérmi lokálneho života• vysoká angažovanosť obce o spoluprácu s ďalšími obcami v riešení spoločných problémov	<ul style="list-style-type: none">• nepriaznivá veková štruktúra obyvateľstva• vysoká mortalita obyvateľstva• vysoký podiel dlhodobo nezamestnaných• nevyhovujúca vzdelanostná úroveň obyvateľstva - nízky podiel obyvateľstva s vysokoškolským vzdelaním• nízka úroveň informačno-komunikačnej gramotnosti obyvateľstva• zlý technický stav domu služieb• zlý technický stav kultúrneho domu• zlý technický stav regionálneho múzea• nevyhovujúci stav základnej školy• malá vybavenosť obce so zariadeniami slúžiacimi športu• nedostatok možností bývania v obci
Príležitosti	Ohrozenia
<ul style="list-style-type: none">• rozvoj cestovného ruchu a multifunkčného poľnohospodárstva – kladný vplyv na tvorbu nových pracovných miest• obnovenie a rozvíjanie tradičných remesiel - tvorba nových pracovných miest• rozvoj celoživotného učenia ako záruky rozvoja adaptability pracovnej sily• zvýšenie starostlivosti o starých obyvateľov obce• rekonštrukcia kultúrneho domu• rekonštrukcia regionálneho múzea• rekonštrukcia základnej školy• výstavba/rekonštrukcia zariadení pre šport• výstavba nájomných bytov	<ul style="list-style-type: none">• pretrvávajúca nepriaznivá veková štruktúra obyvateľstva a výraznejšie starnutie populácie• odchod mladých a vzdelaných ľudí z obce z dôvodu chýbajúcich perspektív v obci, ako aj v jej mikropriestore• apatia nezamestnaných - pasívne zotrvávanie v sociálnej sieti• rast marginalizácie, vytlačanie čoraz väčšieho počtu rizikových skupín účastníkov z trhu práce a prehĺbenie sociálnej exklúzie• nedostatok finančných prostriedkov na skvalitnenie kultúrno-spoločenskej infraštruktúry obce• nedostatok finančných prostriedkov na rozvoj sociálnej infraštruktúry

Hospodárstvo, ekonomický rozvoj

Silné stránky	Slabé stránky
<ul style="list-style-type: none">vysoký potenciál pre rozvoj vidieckeho cestovného ruchu, vrátane cykloturistiky, agroturistiky a vínnej turistikyzvyšujúci záujem o vidiecky cestovný ruchpriaznivé podmienky pre multifunkčné poľnohospodárstvovysoká iniciatívnosť podnikateľskej sféry v cestovnom ruchurastúca úroveň materiálno-technickej základne pre rozvoj cestovného ruchudobry marketing cestovného ruchu obcetradícia podnikania v cestovnom ruchu	<ul style="list-style-type: none">nízka efektívnosť poľnohospodárskej výrobymalá konkurencieschopnosť lokálnej ponuky produktov cestovného ruchu
Príležitosti	Ohrozenia
<ul style="list-style-type: none">zvyšujúci záujem o vidiecku turistiku a vínnu turistikuzvyšujúci záujem o eko- a bioproduktyrozvoj nepotravinárskeho poľnohospodárstva – diverzifikácia tradičných činností poľnohospodárskych subjektov (napr. rozvoj agroturistiky, pestovanie liečivých rastlín, rozvíjanie ovocinárstva, poľovníctvo, oživenie remesiel)skvalitnenie služieb vidieckej turistiky a agroturistikyvýstavba nových športovo-telovýchovných zariadenívýstavba nových atraktivít podporujúcich návštevnosť obcerozvoj spolupráce subjektov hospodárskeho životaefektívne využitie podporných programov na rozvoj poľnohospodárstva a vidiekavytvorenie informačného systému o cestovnom ruchu obce	<ul style="list-style-type: none">znehodnocovanie prírodného agropotenciálu územianerozvíjanie marketingu územia a úrovne poskytovaných služieb cestovného ruchunezáujem o turistické produkty obce i regiónuimplementácia investičných programov bez rešpektovania princípov trvalo udržateľného rozvojaneschopnosť subjektov písať kvalitné projekty a využívať podporné programy štátu a EU

B – STRATEGICKÁ ČASŤ

Strategická časť obsahuje stratégiu rozvoja obce pri zohľadnení jeho vnútorných špecifik a určí hlavné ciele a priority rozvoja obce pri rešpektovaní princípov regionálnej politiky v záujme dosiahnutia vyváženého udržateľného rozvoja územia.

Pri spracovaní tohto dokumentu boli plno akceptované najvýznamnejšie rozvojové dokumenty týkajúce sa územia obce (Národný plán regionálneho rozvoja Slovenskej republiky, Národný strategický referenčný rámec Slovenskej republiky 2007-2013, Národný strategický plán rozvoja vidieka na obdobie 2007 až 2013, Program hospodárskeho a sociálneho rozvoja Nitrianskeho samosprávneho kraja na roky 2008-2015, Územný plán veľkého územného celku Nitriansky kraj, Správa o stave životného prostredia Nitrianskeho kraja k roku 2002, sektorové operačné programy, Regionálny operačný program), ako aj zákon č. 539/2008 Z.z. o podpore regionálneho rozvoja.

Zákon č. 539/2008 Z.z. o podpore regionálneho rozvoja definuje Program hospodárskeho rozvoja a sociálneho rozvoja obce nasledovne v § 8:

Program hospodárskeho rozvoja a sociálneho rozvoja obce

(1) Program hospodárskeho rozvoja a sociálneho rozvoja obce je strednodobý rozvojový dokument, ktorý je vypracovaný v súlade s cieľmi a prioritami ustanovenými v národnej stratégii a zohľadňuje ciele a priority ustanovené v programe hospodárskeho rozvoja a sociálneho rozvoja vyššieho územného celku, na území ktorého sa obec nachádza, a je vypracovaný podľa záväznej časti územnoplánovacej dokumentácie obce.

(2) Vypracovanie programu hospodárskeho rozvoja a sociálneho rozvoja obce zabezpečuje obec pri uplatnení partnerstva.

(3) Program hospodárskeho rozvoja a sociálneho rozvoja obce pozostáva z analyticko-strategickej časti a programovej časti.

(4) Analyticko-strategická časť obsahuje najmä

a) súhrnnú geografickú, kultúrno-historickú a sociálno-ekonomickú charakteristiku obce a charakteristiku stavu vybavenosti a obsluhy územia obce,

b) hodnotenie a analýzu hospodárskej situácie, sociálnej situácie, environmentálnej situácie a situácie v oblasti kultúry a vybavenosti a obsluhy územia obce,

c) analýzu väzieb strategických dokumentov v oblasti regionálneho rozvoja s územím obce,

d) určenie rozvojového potenciálu a limitov rozvoja územia obce, definovanie podmienok udržateľného rozvoja obce,

e) stratégiu rozvoja obce, pri zohľadnení jej vnútorných špecifik, ktorá určí hlavné smery, priority a ciele rozvoja obce,

f) analýzu finančných potrieb a možností financovania programu hospodárskeho rozvoja a sociálneho rozvoja obce.

(5) Programová časť obsahuje najmä

a) zoznam opatrení a aktivít na zabezpečenie realizácie programu hospodárskeho rozvoja a sociálneho rozvoja obce,

b) inštitucionálne zabezpečenie a organizačné zabezpečenie realizácie programu hospodárskeho rozvoja a sociálneho rozvoja obce,

c) finančné zabezpečenie jednotlivých opatrení a aktivít, inštitucionálnej a organizačnej stránky realizácie

programu hospodárskeho rozvoja a sociálneho rozvoja obce,

d) systém monitorovania a hodnotenia plnenia programu hospodárskeho rozvoja a sociálneho rozvoja obce s ustanovením merateľných ukazovateľov,

e) časový harmonogram realizácie programu hospodárskeho rozvoja a sociálneho rozvoja obce.

(6) Aktualizácia programu hospodárskeho rozvoja a sociálneho rozvoja obce sa vypracúva podľa potreby.

(7) Program hospodárskeho rozvoja a sociálneho rozvoja obce a jeho aktualizáciu schvaľuje obecné zastupiteľstvo.

(8) Schválenie programu hospodárskeho rozvoja a sociálneho rozvoja obce a príslušnej územnoplánovacej dokumentácie, ak jej spracovanie vyžaduje osobitný predpis,⁸⁾ je podmienkou na predloženie žiadosti obce o poskytnutie finančného príspevku zo štátneho rozpočtu a z doplnkových zdrojov podľa § 4 ods. 2.

Pôsobnosť obcí pri podpore regionálneho rozvoja zákon č. 539/2008 Z.z. o podpore regionálneho rozvoja definuje nasledovne v § 12:

Obec vo svojej pôsobnosti na účely podpory regionálneho rozvoja

a) analyzuje a hodnotí úroveň rozvoja svojho územia a jeho častí, zabezpečuje jeho trvalo udržateľný hospodársky rozvoj, sociálny rozvoj a územný rozvoj,

b) zabezpečuje a koordinuje vypracovanie a realizáciu programu hospodárskeho rozvoja a sociálneho rozvoja obce, pravidelne ho monitoruje a každoročne vyhodnocuje jeho plnenie, zabezpečuje súlad programu hospodárskeho rozvoja a sociálneho rozvoja obce s územnoplánovacou dokumentáciou, ak jej spracovanie vyžaduje osobitný predpis,

c) spolupracuje s vyšším územným celkom, na území ktorého sa obec nachádza, na príprave a realizácii programu hospodárskeho rozvoja a sociálneho rozvoja vyššieho územného celku a na účely evidencie poskytuje vyššiemu územnému celku program hospodárskeho rozvoja a sociálneho rozvoja obce,

d) podieľa sa na plnení úloh, ktoré súvisia so zameraním podpory regionálneho rozvoja podľa § 3, v spolupráci s ministerstvom a ostatnými sociálno-ekonomickými partnermi, ktorí sa nachádzajú na území obce,

e) vytvára podmienky na vznik a rozvoj územnej spolupráce a partnerstiev,

f) spolupracuje s ďalšími obcami, regiónmi a územnými celkami alebo s orgánmi iných štátov, ktoré plnia funkcie územnej samosprávy,

g) podporuje rozvoj podnikateľských aktivít potrebných na rozvoj obce.

Stratégia, priority a ciele Partnerskej dohody Slovenskej republiky na roky 2014-2020 budú implementované prostredníctvom operačných programov v rámci jednotlivých cieľov politiky EÚ. Program hospodárskeho a sociálneho rozvoja obce Búč zohľadňuje možnosti získavania zdrojov z operačných programov na roky 2014-2020. Podľa cieľov politiky Európskej únie obec Búč leží v NUTS 2 regióne, ktorý spadá pod kategórie menej rozvinuté regióny (HDP na obyvateľa < 75 % priemeru EÚ-27). Európska územná spolupráca, v rámci ktorej pre riešené územie veľký význam má cezhraničná spolupráca implementovaná prostredníctvom operačného programu Program cezhraničnej spolupráce Maďarsko – Slovenská republika 2014-2020. Tento programový dokument plne zohľadňuje horizontálne priority, ktoré sú svojím charakterom a vplyvmi prierezovými témami všetkých priorit a budú rešpektované pri každom projekte/skupine projektov operačných programov, bez ohľadu na podporovanú tému alebo územie.

PHSR Nitrianskeho samosprávneho kraja definuje nasledovnú rozvojovú víziu pre kraj: „Nitriansky kraj bude dynamicky sa rozvíjajúci región využívajúci exogénne aj endogénne rozvojové zdroje. Hospodárstvo bude založené na moderných technológiách produkujúcich

výrobky s vysokou pridanou hodnotou. Moderné a efektívne multifunkčné poľnohospodárstvo produkuje dostatok kvalitných potravín, poskytujúce atraktívne pracovné príležitosti pre vidiecke obyvateľstvo, bude spolu s cestovným ruchom osou integrovaného rozvoja vidieckeho priestoru. Východiskom pre dosiahnutie týchto cieľov bude kvalitný integrovaný systém vzdelávania, poskytujúci občanom lepšie možnosti realizácie v profesijnom aj osobnom živote. Rastúca kvalita života bude sprevádzaná udržateľným rozvojom kvality zložiek životného prostredia a krajiny.“

PHSR Nitrianskeho samosprávneho kraja na roky 2012-2018 definuje 5 strategických cieľov v 5 prioritných oblastiach:

Priorita 1: Hospodárstvo

Strategický cieľ: Dlhodobo stabilný ekonomický vývoj založený na diverzifikovanej štruktúre s prevahou odvetví produkujúcich vysokú pridanú hodnotu a odvetví využívajúcich endogénne zdroje kraja. Ekonomickou výkonnosťou bude kraj patriť do prvej polovice v rámci Slovenskej republiky.

Priorita 2: Ľudské zdroje

Strategický cieľ: Dlhodobo vyvážený rast vzdelanostnej úrovne sprevádzaný zvyšovaním celkovej zamestnanosti s osobitným zreteľom na ohrozené skupiny obyvateľov. Zvyšovanie kvality a dostupnosti poskytovaných sociálnych služieb a zdravotnej starostlivosti. Budovanie efektívnych systémov pre regionálnu a miestnu samosprávu. Rozvoj spolupráce na regionálnej, nadregionálnej, resp. medzinárodnej úrovni prostredníctvom podpory formovania partnerstiev.

Priorita 3: Pôdohospodárstvo a rozvoj vidieka

Strategický cieľ: Konkurencieschopný agropotravinársky sektor budovaný na synergii rôznych typov a foriem poľnohospodárskych a potravinárskych podnikov, vytvárajúci inovatívne prostredie na vidieku, prispievajúci k tvorbe pracovných príležitostí a k zodpovedajúcej kvalite života vidieckeho obyvateľstva.

Priorita 4: Infraštruktúra

Strategický cieľ: Modernizácia a zvýšenie bezpečnosti dopravnej infraštruktúry v prostredí transeurópskeho dopravného systému. Zlepšenie dostupnosti a zvýšenie atraktivity miest a obcí Nitrianskeho kraja a dobudovanie energetickej a informačnej infraštruktúry kraja. Budovaním modernej sociálnej infraštruktúry vytváranie podmienok pre zvyšovanie kvality života občanov.

Priorita 5: Životné prostredie

Strategický cieľ: Udržateľný rozvoj územia zabezpečený znižovaním rizika vzniku resp. zmierňovaním negatívnych dopadov vplyvujúcich na kvalitu zložiek životného prostredia, prostredníctvom budovania a rozvoja zariadení environmentálnej infraštruktúry a zvyšovaním environmentálneho povedomia obyvateľov kraja. Zámerom tejto kapitoly je identifikácia prioritných rozvojových oblastí mesta a zároveň stanovenie strategických cieľov, priorit a opatrení predstavujúcich rozvojovú stratégiu mesta nadväzujúcu na výsledky komplexného auditu rozvojového potenciálu záujmového územia, na SWOT analýzu a na vyššie uvedené programové dokumenty.

Vízia obce Búč

Vízia obce Búč

„Búč – malebná obec, známa svojimi kultúrnymi aktivitami, príťažlivá pre turistov zaujímajúcich sa o vidiecky cestovný ruch, agroturistiku a vínnu turistiku i príjemné miesto na bývanie.“

„Strategickým cieľom obce Búč je do roku 2022 prispieť k zvýšeniu kvality života obyvateľov prostredníctvom aktivít v oblasti hospodárskej, sociálnej a environmentálnej.“

V roku 2022 obec Búč bude významným a známym centrom vidieckeho cestovného ruchu na juhozápadnom Slovensku – obec bude súčasťou moderného a dynamicky sa rozvíjajúceho Podunajského regiónu. Občianska vybavenosť obce bude na vysokej úrovni. Obec Búč bude obcou vzdelaných ľudí so zdravým životným štýlom, hrdých na svoje kultúrne dedičstvo a modernou predstavou o budúcnosti. Obec sa intenzívne bude starať o marginalizované skupiny a bude podporovať rovnosť príležitostí. Občania s vysokým stupňom environmentálneho vedomia sa aktívne zapájajú do plánovania a rozhodovania o veciach verejných. Ekonomika bude založená na multifunkčnom poľnohospodárstve a cestovnom ruchu a nedostatočné prvky technickej infraštruktúry obce budú odstránené. Kvalita životného prostredia bude vysoká.

C – Programová časť

Vízia obce Búč:

„Búč – malebná obec, známa svojimi kultúrnymi aktivitami, príťažlivá pre turistov zaujímajúcich sa o vidiecky cestovný ruch, agroturistiku a vínnu turistiku i príjemné miesto na bývanie.“

1. Prioritná oblasť - Hospodárska		2. Prioritná oblasť - Sociálna					3. Prioritná oblasť - Environmentálna											
Rekonštrukcia miestnych komunikácií a chodníkov	Cieľ: Modernizácia infraštruktúry obce	Cieľ: Zabezpečiť príležitosti predaja miestnych výrobkov	Cieľ: Zvyšovať úroveň výchovy detí obce	Cieľ: Rozšíriť možnosti športovania v obci	Cieľ: Rozšíriť kultúrny život v obci	Cieľ: Zabezpečenie kvalitatívnej sociálnej infraštruktúry	Cieľ: Zlepšenie stavu životného prostredia	Cieľ: Riešenie problémov životného prostredia	Cieľ: Riešenie problémov životného prostredia	Cieľ: Riešenie problémov životného prostredia	Cieľ: Riešenie problémov životného prostredia							
Obnova hlavného námestia Búč		Rekonštrukcia základnej školy										Rekonštrukcia atletického ihriska a Búča futbalového ihriska	Výstavba krytého javiska	Rekonštrukcia kultúrneho domu	Výstavba domu dôchodcov	Nájomné byty - 8 b.j.	Rekonštrukcia domu služieb	Rekonštrukcia obecného úradu
Výstavba jarkov (priekopov) v obci	Kamerový systém	Výstavba trhoviska	Rekonštrukcia základnej školy	Rekonštrukcia atletického ihriska a Búča futbalového ihriska	Výstavba krytého javiska	Rekonštrukcia kultúrneho domu	Výstavba domu dôchodcov	Nájomné byty - 8 b.j.	Rekonštrukcia domu služieb	Rekonštrukcia obecného úradu	Premiestnenie úradu pošty	Rekonštrukcia domu smútku	Revitalizácia 13ha rybníka - vodnej nádrže	Výstavba kanalizácie obce	Sanácia a rekultivácia skládky	Výbudovanie kompostárne biologického odpadu	Rekonštrukcia ČOV	Zriadenie zberného miesta separovaného odpadu

D – Realizačná časť

Formulár č. A 7 - Ex-ante hodnotenie - stav projektovej pripravenosti investícií k termínu aktualizácie PHSR, resp. vypracovania nového PHSR (pipe_line) v €																					
por. č.	Poľitika - oblasť	Názov investície (obec, okres)	Klasifikácia stavby - triedy	Rok začatia-plán	Technická príprava mesiac/rok	Cena podľa stavebného zameru		Navrhovaný objem finančných prostriedkov v príslušnom roku spolu			Finančné prostriedky podľa zdrojov										
						Rok dokončenia-plán	ÚR: SP: PD:	Celkom	Z toho stavebná časť	Rok	Objem fin. prostriedkov celkom	Z toho verejné investície	Štátny rozpočet	Rozpočet samosprávneho kraja	Rozpočet obce	Štátne účelové fondy	Úvery so zárukou štátu	Rozpočet EÚ	Kód OP	Súkr. zdroje	Iné zdroje
0	1	2	3	4	5	6	7	8	9	10	11	12	13	14	15	16	17	18	19		
1	Poľitika (oblasť) - hospodárska	Výstavba jarkov(priekopov) v obci	2112 - Miestne komunikácie	2021		80 000,00		2021					4 000,00			76 000,00					
2		Kamerový systém	2112 - Miestne komunikácie	2016		25 000,00		2016					25 000,00								
3		Rekonštrukcia miestnych komunikácií a chodníkov	2112 - Miestne komunikácie	2020		200 000,00		2020					10 000,00			190 000,00					
4		Výstavba trhoviska	2112 - Miestne komunikácie	2019		170 000,00		2019					10 000,00			160 000,00					
5		Obnova hlavného námestia Búč	2112 - Miestne komunikácie	2018		100 000,00		2018					5 000,00			95 000,00					

6	Výstavba domu dôchodcov	1130 - Ostatné budovy na bývanie	2020		650 000,00		2020				38 000,00		612 000,00				
7	Rekonštrukcia domu smútku		2019		80 000,00		2019				4 000,00		76 000,00				
8	Rekonštrukcia základnej školy		2016		280 000,00		2016				280 000,00						
9	Rekonštrukcia atletického ihriska a trávniku futbalového ihriska	1265 - Budovy na šport	2017		50 000,00		2017				2 500,00		47 500,00				
10	Rekonštrukcia kultúrneho domu		2017		250 000,00		2017				25 000,00		225 000,00				
11	Nájomné byty - 8 b.j.	1122 - Trojbytové a viabytové budovy	2016		394 000,00		2016				256 000,00		198 000,00				
12	Rekonštrukcia domu služieb		2019		240 000,00		2019				12 000,00		228 000,00				
13	Rekonštrukcia obecného úradu	1220 - Budovy pre administratívu	2016		380 000,00		2016				19 000,00		361 000,00				
14	Výstavba krytého javiska		2017		60 000,00		2017				3 000,00		57 000,00				
15	Premiestnenie úradu pošty	1220 - Budovy pre administratívu	2016		40 000,00		2016				4 000,00		36 000,00				

16	Revitalizácia 13ha rybníka - vodnej nádrže		2018		300 000,00		2018							300 000,00				
17	Výstavba kanalizácie obce	2223 - Miestne kanalizácie	2018		2 000 000,00		2018				100 000,00			1 900 000,00				
18	Sanácia a rekultivácia skládky		2017		200 000,00		2017				10 000,00			190 000,00				
19	Vybudovanie kompostárne biologického odpadu		2016		85 000,00		2016				4 000,00			81 000,00				
20	Rekonštrukcia ČOV		2017		120 000,00		2017				6 000,00			114 000,00				
21	Zriadenie zberného miesta separovaného odpadu		2016		350 000,00		2016				18 000,00			332 000,00				

E – Finančná časť

Jednou z kľúčových otázok programu rozvoja je schopnosť obce v priebehu jeho realizácie zaistiť zdroje potrebné na jeho financovanie. Finančné zdroje potrebné pre naplnenia aktivít uvedených v Programe hospodárskeho a sociálneho rozvoja budú plynúť z viacerých zdrojov: rozpočet obce (čo je základným zdrojom financovania aktivít), fondy Európskej únie, zdroje štátu, zdroje vyššie územného celku, úverové zdroje, súkromné zdroje, ostatné verejné zdroje. Väčšina projektov bude mať viaczdrojové financovanie.

Finančné zabezpečenie podpory regionálneho rozvoja

Zákon o podpore regionálneho rozvoja (zákon č. 539/2008 Z.z.) definuje zdroje financovania regionálneho rozvoja v § 4:

(1) Regionálny rozvoj sa financuje

- a) zo štátneho rozpočtu vrátane finančných prostriedkov z rozpočtových kapitol ministerstiev,
- b) zo štátnych účelových fondov,
- c) z rozpočtov vyšších územných celkov,
- d) z rozpočtov obcí,
- e) z prostriedkov fyzických osôb,
- f) z prostriedkov právnických osôb,
- g) z úverov a príspevkov medzinárodných organizácií,
- h) z prostriedkov vyplývajúcich z medzinárodných zmlúv o poskytnutí grantu uzatvorených medzi Slovenskou republikou a inými štátmi,
- i) z iných prostriedkov, ak to ustanoví osobitný predpis.

(2) Doplnkovým zdrojom finančného zabezpečenia podpory regionálneho rozvoja sú finančné prostriedky z Európskej únie určené

- a) hospodársky zaostalým regiónom, ktoré podľa ukazovateľov hospodárskeho rozvoja a sociálneho rozvoja vykazujú nižšiu úroveň rozvoja, ako je priemerná úroveň Európskej únie,
- b) regiónom s nepriaznivou štruktúrou zamestnanosti a podnikateľského prostredia.

E.I – Indikatívny finančný plán PHSR

	Obdobie 2016-2022
Hospodárska oblasť	575 000,- EUR
Sociálna oblasť	2 424 000,- EUR
Environmentálna oblasť	3 055 000,- EUR

Projektové zámery

Projektový zámer

<i>Názov projektu</i>		Výstavba jarkov (priekopov) v obci
<i>Cieľ projektu</i>		Cieľom projektu je výstavba jarkov, rekonštrukcia miestnych komunikácií. Cieľom je dobudovanie a zlepšenie celkového stavu odvodňovacích kanálov v obci
<i>Termín</i>		2021 – 2022
<i>Garant</i>		Obec Búč
<i>Spolupráca (partneri)</i>		-
<i>Oprávnené náklady spolu</i>		80 000,- EUR
<i>Verejné zdroje</i>	<i>miestne zdroje</i>	4 000,- EUR
	<i>regionálne (VUC) zdroje</i>	-
	<i>národné zdroje/štátny rozpočet</i>	-
	<i>zdroje EU</i>	76 000,- EUR
	<i>verejné zdroje spolu</i>	80 000,- EUR
<i>Súkromné zdroje</i>	<i>podnikatelia</i>	-
	<i>nadácie</i>	-
	<i>iné</i>	-
	<i>súkromné zdroje spolu</i>	-
<i>Výstupy</i>		Kvalitné a moderné miestne komunikácie
<i>Užívatelia</i>		Obyvatelia obce, návštevníci obce, podnikatelia
<i>Indikátory monitoringu</i>		Plocha zrekonštruovaných miestnych komunikácií (v m ²), jarkov.

Projektový zámer

<i>Názov projektu</i>		Rekonštrukcia miestnych komunikácií a chodníkov
<i>Cieľ projektu</i>		Cieľom projektu je zrekonštruovať miestne komunikácie a tak zabezpečiť kvalitné dopravné podmienky v obci.
<i>Termín</i>		2020 – 2022
<i>Garant</i>		Obec Búč
<i>Spolupráca (partneri)</i>		-
<i>Oprávnené náklady spolu</i>		200 000,- EUR
<i>Verejné zdroje</i>	<i>miestne zdroje</i>	10 000,- EUR
	<i>regionálne (VUC) zdroje</i>	-
	<i>národné zdroje/štátny rozpočet</i>	-
	<i>zdroje EU</i>	190 000,- EUR
	<i>verejné zdroje spolu</i>	200 000,- EUR
<i>Súkromné zdroje</i>	<i>podnikatelia</i>	-
	<i>nadácie</i>	-
	<i>iné</i>	-
	<i>súkromné zdroje spolu</i>	-
<i>Výstupy</i>		Kvalitné a moderné miestne komunikácie
<i>Užívatelia</i>		Obyvatelia obce, návštevníci obce, podnikatelia
<i>Indikátory monitoringu</i>		Plocha zrekonštruovaných miestnych komunikácií (v m ²), Zníženie počtu dopravných nehôd na miestnych komunikáciách Skvalitnenie a zvýšenie bezpečnosti cestnej premávky

Projektový zámer

Projektový zámer: <i>Názov projektu</i>		Kamerový systém
<i>Cieľ projektu</i>		Zvýšenie kvality života v obci, zvýšenie bezpečnosti v obci
<i>Termín</i>		2016 – 2022
<i>Garant</i>		Obec Búč
<i>Spolupráca (partneri)</i>		-
<i>Oprávnené náklady spolu</i>		25 000,- EUR
<i>Verejné zdroje</i>	<i>miestne zdroje</i>	-
	<i>regionálne (VUC) zdroje</i>	-
	<i>národné zdroje/štátny rozpočet</i>	-
	<i>zdroje EU</i>	-
	<i>verejné zdroje spolu</i>	25 000,- EUR
<i>Súkromné zdroje</i>	<i>podnikatelia</i>	-
	<i>nadácie</i>	-
	<i>iné</i>	-
	<i>súkromné zdroje spolu</i>	-
<i>Výstupy</i>		Kamerový systém
<i>Užívatelia</i>		Obyvatelia obce, pracovníci Obecného úradu, návštevníci obce
<i>Indikátory monitoringu</i>		Bezpečnosť v obci Kamerový systém

Projektový zámer

<i>Názov projektu</i>		Výstavba trhoviska
<i>Cieľ projektu</i>		Podpora predaja poľnohospodárskych a iných produktov. Zabezpečiť estetické a vhodné prostredie, či už pre predaj alebo nákup produktov.
<i>Termín</i>		2019 – 2022
<i>Garant</i>		Obec Búč
<i>Spolupráca (partneri)</i>		-
<i>Oprávnené náklady spolu</i>		170 000,- EUR
<i>Verejné zdroje</i>	<i>miestne zdroje</i>	10 000,- EUR
	<i>regionálne (VUC) zdroje</i>	-
	<i>národné zdroje/štátny rozpočet</i>	-
	<i>zdroje EU</i>	160 000,- EUR
	<i>verejné zdroje spolu</i>	170 000,- EUR
<i>Súkromné zdroje</i>	<i>podnikatelia</i>	-
	<i>nadácie</i>	-
	<i>iné</i>	-
	<i>súkromné zdroje spolu</i>	-
<i>Výstupy</i>		Obecné trhovisko
<i>Užívatelia</i>		Obyvatelia obce, návštevníci obce, turisti
<i>Indikátory monitoringu</i>		Počet občanov predávajúcich na trhovisku. Trhovisko.

Projektový zámer

<i>Názov projektu</i>		Obnova hlavného námestia Búč
<i>Cieľ projektu</i>		Vytvorenie príjemného prostredia a vhodného miesta pre všetkých občanov, návštevníkov. Zatraktívnenie obce, zlepšenie kvality života v obci.
<i>Termín</i>		2018 – 2022
<i>Garant</i>		Obec Búč
<i>Spolupráca (partneri)</i>		-
<i>Oprávnené náklady spolu</i>		100 000,- EUR
<i>Verejné zdroje</i>	<i>miestne zdroje</i>	5 000,- EUR
	<i>regionálne (VUC) zdroje</i>	-
	<i>národné zdroje/štátny rozpočet</i>	-
	<i>zdroje EU</i>	95 000,- EUR
	<i>verejné zdroje spolu</i>	-
<i>Súkromné zdroje</i>	<i>podnikatelia</i>	-
	<i>nadácie</i>	-
	<i>iné</i>	-
	<i>súkromné zdroje spolu</i>	-
<i>Výstupy</i>		Obnovené hlavné námestie.
<i>Užívatelia</i>		Obyvatelia a návštevníci obce.
<i>Indikátory monitoringu</i>		Počet návštevníkov Obnovená plocha v m ²

Projektový zámer

<i>Názov projektu</i>		Výstavba domu dôchodcov
<i>Cieľ projektu</i>		Vytvoriť dom dôchodcov. Poskytnutie sociálnych služieb občanom z dôvodu ťažkého zdravotného postihnutia, nepriaznivého zdravotného stavu alebo z dôvodu dovŕšenia dôchodkového veku.
<i>Termín</i>		2020 – 2022
<i>Garant</i>		Obec Búč
<i>Spolupráca (partneri)</i>		-
<i>Oprávnené náklady spolu</i>		650 000,- EUR
<i>Verejné zdroje</i>	<i>miestne zdroje</i>	38 000,- EUR
	<i>regionálne (VUC) zdroje</i>	-
	<i>národné zdroje/štátny rozpočet</i>	-
	<i>zdroje EU</i>	612 000,- EUR
	<i>verejné zdroje spolu</i>	650 000,- EUR
<i>Súkromné zdroje</i>	<i>podnikatelia</i>	-
	<i>nadácie</i>	-
	<i>iné</i>	-
	<i>súkromné zdroje spolu</i>	-
<i>Výstupy</i>		
<i>Užívatelia</i>		Dôchodcovia, obyvatelia obce
<i>Indikátory monitoringu</i>		Počet podujatí, počet užívateľov. Dom dôchodcov

Projektový zámer

<i>Názov projektu</i>		Rekonštrukcia Domu smútku
<i>Cieľ projektu</i>		Zvýšenie kvality života v obci, zabezpečenie dôstojnej rozlúčky pozostalých so zosnulými.
<i>Termín</i>		2019 – 2022
<i>Garant</i>		Obec Búč
<i>Spolupráca (partneri)</i>		-
<i>Oprávnené náklady spolu</i>		80 000,- EUR
<i>Verejné zdroje</i>	<i>miestne zdroje</i>	4 000,- EUR
	<i>regionálne (VUC) zdroje</i>	-
	<i>národné zdroje/štátny rozpočet</i>	-
	<i>zdroje EU</i>	76 000,- EUR
	<i>verejné zdroje spolu</i>	80 000,- EUR
<i>Súkromné zdroje</i>	<i>podnikatelia</i>	-
	<i>nadácie</i>	-
	<i>iné</i>	-
	<i>súkromné zdroje spolu</i>	-
<i>Výstupy</i>		Zrekonštruovaný dom smútku.
<i>Užívatelia</i>		Obyvatelia obce, návštevníci
<i>Indikátory monitoringu</i>		Počet zrekonštruovaných objektov

Projektový zámer

<i>Názov projektu</i>		Rekonštrukcia budovy Základnej školy
<i>Cieľ projektu</i>		Zlepšenie technického stavu MŠ, zníženie prevádzkových nákladov a energetickej náročnosti objektov školskej infraštruktúry
<i>Termín</i>		2016 – 2022
<i>Garant</i>		Obec Búč
<i>Spolupráca (partneri)</i>		-
<i>Oprávnené náklady spolu</i>		280 000,-
<i>Verejné zdroje</i>	<i>miestne zdroje</i>	-
	<i>regionálne (VUC) zdroje</i>	-
	<i>národné zdroje/štátny rozpočet</i>	-
	<i>zdroje EU</i>	-
	<i>verejné zdroje spolu</i>	-
<i>Súkromné zdroje</i>	<i>podnikatelia</i>	-
	<i>nadácie</i>	-
	<i>iné</i>	-
	<i>súkromné zdroje spolu</i>	-
<i>Výstupy</i>		Kvalitný technický stav objektov ZŠ
<i>Užívatelia</i>		Žiaci a učitelia ZŠ, resp. obyvatelia obce
<i>Indikátory monitoringu</i>		Počet zrekonštruovaných objektov

Projektový zámer

<i>Názov projektu</i>		Rekonštrukcia atletického ihriska a trávniku futbalového ihriska
<i>Cieľ projektu</i>		Zlepšenie kvality služieb na športových podujatiach, každodenných športových aktivitách.
<i>Termín</i>		2017-2022
<i>Garant</i>		Obec Búč
<i>Spolupráca (partneri)</i>		-
<i>Oprávnené náklady spolu</i>		50 000,- EUR
<i>Verejné zdroje</i>	<i>miestne zdroje</i>	2 500,- EUR
	<i>regionálne (VUC) zdroje</i>	-
	<i>národné zdroje/štátny rozpočet</i>	-
	<i>zdroje EU</i>	47 500,- EUR
	<i>verejné zdroje spolu</i>	50 000,-EUR
<i>Súkromné zdroje</i>	<i>podnikatelia</i>	-
	<i>nadácie</i>	-
	<i>iné</i>	-
	<i>súkromné zdroje spolu</i>	-
<i>Výstupy</i>		Moderné športové ihrisko
<i>Užívatelia</i>		Občania, žiaci, športové kluby, športovci
<i>Indikátory monitoringu</i>		Počet užívateľov Počet zrekonštruovaných objektov

Projektový zámer

<i>Názov projektu</i>		Výstavba nájomných bytov
<i>Cieľ projektu</i>		Zámerom projektu je zvýšiť počet bytov v obci ohľadom na záujem o bývanie v obci, zlepšiť podmienky bývania v obci a následne prispieť k zlepšeniu demografickej štruktúry obyvateľstva obce.
<i>Termín</i>		2016 – 2022
<i>Garant</i>		Obec Búč
<i>Spolupráca (partneri)</i>		-
<i>Oprávnené náklady spolu</i>		394 000,- EUR
<i>Verejné zdroje</i>	<i>miestne zdroje</i>	256 000,- EUR
	<i>regionálne (VUC) zdroje</i>	-
	<i>národné zdroje/štátny rozpočet</i>	-
	<i>zdroje EU</i>	198 000,- EUR
	<i>verejné zdroje spolu</i>	394 000,- EUR
<i>Súkromné zdroje</i>	<i>podnikatelia</i>	-
	<i>nadácie</i>	-
	<i>iné</i>	-
	<i>súkromné zdroje spolu</i>	-
<i>Výstupy</i>		Nájomné byty
<i>Užívatelia</i>		Obyvatelia obce
<i>Indikátory monitoringu</i>		Počet novostavaných, kvalitných bytov v obci

Projektový zámer

<i>Názov projektu</i>		Rekonštrukcia budovy obecného úradu
<i>Cieľ projektu</i>		Zníženie energetickej spotreby budovy, modernizácia, zvýšenie atraktívnosti.
<i>Termín</i>		2016 – 2022
<i>Garant</i>		Obec Búč
<i>Spolupráca (partneri)</i>		-
<i>Oprávnené náklady spolu</i>		380 000,- EUR
<i>Verejné zdroje</i>	<i>miestne zdroje</i>	19 000,- EUR
	<i>regionálne (VUC) zdroje</i>	-
	<i>národné zdroje/štátny rozpočet</i>	-
	<i>zdroje EU</i>	361 000,- EUR
	<i>verejné zdroje spolu</i>	380 000,- EUR
<i>Súkromné zdroje</i>	<i>podnikatelia</i>	-
	<i>nadácie</i>	-
	<i>iné</i>	-
	<i>súkromné zdroje spolu</i>	-
<i>Výstupy</i>		Zrekonštruovaná budova so zníženou energetickou spotrebou.
<i>Užívatelia</i>		Obyvatelia obce, pracovníci obecného úradu
<i>Indikátory monitoringu</i>		Energetická spotreba budovy. Počet zrekonštruovaných objektov

Projektový zámer

<i>Názov projektu</i>		Rekonštrukcia kultúrneho domu
<i>Cieľ projektu</i>		Vytvorenie vhodných priestorov na usporiadanie kultúrnych aktivít. Cieľom projektu je javisko prispôsobiť priestorové podmienky na kultúrne aktivity moderným požiadavkám súčasnej doby a takisto upriamiť pozornosť obyvateľov s dôrazom na poukázanie dôležitosti zachovania kultúrnych tradícií a rozvoja kultúrneho života obce.
<i>Termín</i>		2017 – 2022
<i>Garant</i>		Obec Búč
<i>Spolupráca (partneri)</i>		-
<i>Oprávnené náklady spolu</i>		250 000,-EUR
<i>Verejné zdroje</i>	<i>miestne zdroje</i>	25 000,- EUR
	<i>regionálne (VUC) zdroje</i>	-
	<i>národné zdroje/štátny rozpočet</i>	-
	<i>zdroje EU</i>	225 000,- EUR
	<i>verejné zdroje spolu</i>	250 000,-EUR
<i>Súkromné zdroje</i>	<i>podnikatelia</i>	-
	<i>nadácie</i>	-
	<i>iné</i>	-
	<i>súkromné zdroje spolu</i>	-
<i>Výstupy</i>		Kultúrny dom zabezpečujúci rozvoj voľnočasových aktivít v obci. Rekonštrukčnými prácami sa vytvorili lepšie podmienky pre rozvoj voľnočasových aktivít, ktoré majú kultúrno-vzdelávací charakter. Rozvoj klubovej činnosti.
<i>Užívatelia</i>		Obyvatelia obce, návštevníci obce, turisti
<i>Indikátory monitoringu</i>		Počet kultúrnych podujatí v obci. Zrekonštruovaná plocha objektu v m2.

Projektový zámer

<i>Názov projektu</i>		Rekonštrukcia domu služieb
<i>Cieľ projektu</i>		Vytvorenie vhodných priestorov pre poskytovateľov služieb v obci. Zlepšenie kvality života v obci.
<i>Termín</i>		2019 – 2022
<i>Garant</i>		Obec Búč
<i>Spolupráca (partneri)</i>		-
<i>Oprávnené náklady spolu</i>		240 000,- EUR
<i>verejné zdroje</i>	<i>miestne zdroje</i>	12 000,- EUR
	<i>regionálne (VUC) zdroje</i>	-
	<i>národné zdroje/štátny rozpočet</i>	-
	<i>zdroje EU</i>	228 000,- EUR
	<i>verejné zdroje spolu</i>	240 000,- EUR
<i>súkromné zdroje</i>	<i>podnikatelia</i>	-
	<i>nadácie</i>	-
	<i>iné</i>	-
	<i>súkromné zdroje spolu</i>	-
<i>Výstupy</i>		Spoločenský dom
<i>Užívatelia</i>		Obyvatelia obce, návštevníci obce, turisti
<i>Indikátory monitoringu</i>		Počet zrekonštruovaných objektov. Zrekonštruovaná plocha objektu v m ² .

Projektový zámer

<i>Projektový zámer:</i> <i>Názov projektu</i>		Výstavba krytého javiska
<i>Cieľ projektu</i>		Zachovávať, šíriť a odovzdať ľudové tradície a kultúru.
<i>Termín</i>		2017 – 2022
<i>Garant</i>		Obec Búč
<i>Spolupráca (partneri)</i>		-
<i>Oprávnené náklady spolu</i>		60 000,- EUR
<i>verejné zdroje</i>	<i>miestne zdroje</i>	3 000,- EUR
	<i>regionálne (VUC) zdroje</i>	-
	<i>národné zdroje/štátny rozpočet</i>	-
	<i>zdroje EU</i>	57 000,- EUR
	<i>verejné zdroje spolu</i>	60 000,- EUR
<i>súkromné zdroje</i>	<i>podnikatelia</i>	-
	<i>nadácie</i>	-
	<i>iné</i>	-
	<i>súkromné zdroje spolu</i>	-
<i>Výstupy</i>		Udržiavanie ľudových tradícií aj v srdciach mladej generácie
<i>Užívatelia</i>		Obyvatelia obce
<i>Indikátory monitoringu</i>		Počet novovzniknutých objektov.

Projektový zámer

<i>Názov projektu</i>		Premiestnenie úradu pošty
<i>Cieľ projektu</i>		Cieľom projektu je modernizovať budovu
<i>Termín</i>		2016 – 2020
<i>Garant</i>		Obec Búč
<i>Spolupráca (partneri)</i>		
<i>Oprávnené náklady spolu</i>		40 000,- EUR
<i>Verejné zdroje</i>	<i>miestne zdroje</i>	4 000,- EUR
	<i>regionálne (VUC) zdroje</i>	-
	<i>národné zdroje/štátny rozpočet</i>	-
	<i>zdroje EU</i>	36 000,- EUR
	<i>verejné zdroje spolu</i>	40 000,- EUR
<i>Súkromné zdroje</i>	<i>podnikatelia</i>	-
	<i>nadácie</i>	-
	<i>iné</i>	-
	<i>súkromné zdroje spolu</i>	
<i>Výstupy</i>		
<i>Užívatelia</i>		Obyvatelia obce, návštevníci obce,
<i>Indikátory monitoringu</i>		Počet zrekonštruovaných objektov

Projektový zámer

<i>Názov projektu</i>		Výstavba kanalizácie obce
<i>Cieľ projektu</i>		Cieľom projektu je rozšíriť kanalizáciu v tých častiach obce, kde to zatiaľ nie je vybudované.
<i>Termín</i>		2018 – 2022
<i>Garant</i>		Obec Búč
<i>Spolupráca (partneri)</i>		-
<i>Oprávnené náklady spolu</i>		2 000 000,- EUR
<i>Verejné zdroje</i>	<i>miestne zdroje</i>	100 000,- EUR
	<i>regionálne (VUC) zdroje</i>	-
	<i>národné zdroje/štátny rozpočet</i>	-
	<i>zdroje EU</i>	1 900 000,- EUR
	<i>verejné zdroje spolu</i>	2 000 000,- EUR
<i>Súkromné zdroje</i>	<i>podnikatelia</i>	-
	<i>nadácie</i>	-
	<i>iné</i>	-
	<i>súkromné zdroje spolu</i>	-
<i>Výstupy</i>		Kvalitný kanalizačný systém zabezpečujúci jeho pripojenie na každú domácnosť a ekonomický subjekt. Zvýšenie kvality životného prostredia obce.
<i>Užívatelia</i>		Domácnosti, podnikatelia
<i>Indikátory monitoringu</i>		Počet prípojok na kanalizáciu, napojenosť domácností a ekonomických subjektov na kanalizáciu (%) – zvýšená ochrana vodných zdrojov

Projektový zámer

<i>Názov projektu</i>		Rekonštrukcia čistiareň odpadových vôd
<i>Cieľ projektu</i>		Cieľom projektu je zníženie znečistenia podzemných vôd vybudovaním čistiareň odpadových vôd, ako aj vytvoriť podmienky pre rozvoj obce z hľadiska rozvoja bytovej výstavby, priemyslu a cestovného ruchu.
<i>Termín</i>		2017-2020
<i>Garant</i>		Obec Búč
<i>Spolupráca (partneri)</i>		
<i>Oprávnené náklady spolu (v EUR)</i>		120 000,- EUR
<i>Verijné zdroje</i>	<i>miestne zdroje</i>	6 000,- EUR
	<i>regionálne (VUC) zdroje</i>	-
	<i>národné zdroje/štátny rozpočet</i>	-
	<i>zdroje EU</i>	114 000,- EUR
	<i>verejnú zdroje spolu</i>	120 000,- EUR
<i>Súkromné zdroje</i>	<i>podnikatelia</i>	-
	<i>neziskové organizácie</i>	-
	<i>iné</i>	-
	<i>súkromné zdroje spolu</i>	-
<i>Výstupy</i>		Rekonštruovaná čistiareň odpadových vôd. Znížená miera znečistenia životného prostredia, zlepšená kvalita životného prostredia, vznik nových pracovných miest.
<i>Užívatelia</i>		Obyvatelia obce, organizácie nachádzajúce sa v obci
<i>Indikátory monitoringu</i>		Počet zrekonštruovaných objektov.

Projektový zámer

<i>Názov projektu</i>		Zriadenie zberného miesta separovaného odpadu
<i>Cieľ projektu</i>		Projekt rieši vytvorenie systému separovaného zberu v obci. Zlepšenie možnosti nakladania s odpadom, zvýšenie úrovne separovaného zberu.
<i>Termín</i>		2016 – 2022
<i>Garant</i>		Obec Búč
<i>Spolupráca (partneri)</i>		-
<i>Oprávnené náklady spolu</i>		350 000,- EUR
<i>Verijné zdroje</i>	<i>miestne zdroje</i>	18 000,- EUR
	<i>regionálne (VUC) zdroje</i>	-
	<i>národné zdroje/štátny rozpočet</i>	-
	<i>zdroje EU</i>	332 000, EUR
	<i>verejnú zdroje spolu</i>	350 000,- EUR
<i>Súkromné zdroje</i>	<i>podnikatelia</i>	-
	<i>nadácie</i>	-
	<i>iné</i>	-
	<i>súkromné zdroje spolu</i>	-
<i>Výstupy</i>		Priestor na uloženie a triedenie odpadu
<i>Užívatelia</i>		Obyvatelia obce, organizácie a podniky v obci
<i>Indikátory monitoringu</i>		Počet novo zriadených objektov.

Projektový zámer

<i>Názov projektu</i>		Vybudovanie kompostárne biologického odpadu
<i>Cieľ projektu</i>		Cieľom projektu je zníženie produkcie zmesového komunálneho odpadu a biologicky rozložiteľného komunálneho odpadu.
<i>Termín</i>		2016 – 2020
<i>Garant</i>		-
<i>Spolupráca (partneri)</i>		-
<i>Oprávnené náklady spolu – EUR</i>		85 000,- EUR
<i>Verejné zdroje</i>	<i>miestne zdroje</i>	4 000,- EUR
	<i>regionálne (VUC) zdroje</i>	-
	<i>národné zdroje/štátny rozpočet</i>	-
	<i>zdroje EU</i>	81 000,- EUR
	<i>verejné zdroje spolu</i>	85 000,-EUR
<i>Súkromné zdroje</i>	<i>podnikatelia</i>	-
	<i>nadácie</i>	-
	<i>iné</i>	-
	<i>súkromné zdroje spolu</i>	-
<i>Výstupy</i>		Zníženie množstva biologicky rozložiteľného komunálneho odpadu ako aj zmesového komunálneho odpadu a súlad s platnou legislatívou odpadového hospodárstva.
<i>Užívatelia</i>		Obyvatelia obce
<i>Indikátory monitoringu</i>		Množstvo biologicky rozložiteľného komunálneho odpadu ako aj zmesového komunálneho odpadu. Počet kompostérov.

Projektový zámer

<i>Názov projektu</i>		Sanácia a rekultivácia skládky
<i>Cieľ projektu</i>		Cieľom projektu je zvýšiť kvalitu životného prostredia v riešenom území rekultiváciou skládky TKO.
<i>Termín</i>		2017 – 2022
<i>Garant</i>		Obec Búč
<i>Spolupráca (partneri)</i>		-
<i>Oprávnené náklady spolu</i>		200 000,- EUR
<i>Verejné zdroje</i>	<i>miestne zdroje</i>	10 000,- EUR
	<i>regionálne (VUC) zdroje</i>	-
	<i>národné zdroje/štátny rozpočet</i>	-
	<i>zdroje EU</i>	190 000,- EUR
	<i>verejné zdroje spolu</i>	200 000,- EUR
<i>Súkromné zdroje</i>	<i>podnikatelia</i>	-
	<i>nadácie</i>	-
	<i>iné</i>	-
	<i>súkromné zdroje spolu</i>	-
<i>Výstupy</i>		Rekultivovaná skládka TKO
<i>Užívatelia</i>		Obyvatelia obce
<i>Indikátory monitoringu</i>		Počet rekultivovaných skládok TKO

Projektový zámer

<i>Názov projektu</i>		Revitalizácia 13ha rybníka – vodnej nádrže
<i>Cieľ projektu</i>		Cieľom projektu je vyčistenie, odstránenie sedimentov, zlepšenie retenčnej funkcie vodnej nádrže, dovedenie vody do nádrže, zlepšenie ochrany biodiverzity a vody.
<i>Termín</i>		2018 – 2022
<i>Garant</i>		Obec Búč
<i>Spolupráca (partneri)</i>		-
<i>Oprávnené náklady spolu</i>		300 000,- EUR
<i>Verejné zdroje</i>	<i>miestne zdroje</i>	-
	<i>regionálne (VUC) zdroje</i>	-
	<i>národné zdroje/štátny rozpočet</i>	-
	<i>zdroje EU</i>	-
	<i>verejné zdroje spolu</i>	300 000,- EUR
<i>Súkromné zdroje</i>	<i>podnikatelia</i>	-
	<i>nadácie</i>	-
	<i>iné</i>	-
	<i>súkromné zdroje spolu</i>	-
<i>Výstupy</i>		Revitalizovaná vodná nádrž
<i>Užívatelia</i>		Obyvatelia obce
<i>Indikátory monitoringu</i>		Rozloha revitalizovanej plochy v ha. Počet revitalizovaných rybníkov – nádrží.

Inštitucionálne a organizačné zabezpečenie

PHSR obce Búč je živým dokumentom. Realizácia programu bude dôsledne sledovaná a monitorovaná. Jednotlivé opatrenia a úlohy budú realizované obcou Búč, organizáciami zriadenými a založenými obcou, resp. v spolupráci s ďalšími organizáciami a inštitúciami.

Pre udržiavanie a realizáciu PHSR obce Búč bude zriadená Koordinačná komisia pre riadenie realizácie PHSR obce Búč, ktorej úlohou bude monitorovať celkový proces implementácie stratégie a navrhovať v prípade potreby zmeny v realizácii strategických plánov, ich doplnenie, prípadne prípravu nových dokumentov potrebných pre napĺňanie vízie obce. V Koordinačnej komisii pre riadenie realizácie PHSR obce Búč budú zastúpení hlavní predstavitelia samosprávy (starosta, predsedovia komisií pri obecnom zastupiteľstve) s dôrazom na zastúpenie všetkých sektorov a priradenie odborníkov k jednotlivým prioritám.

Proces realizácie PHSR obce Búč sa začne po jeho schválení Obecným zastupiteľstvom.

Úlohou Koordinačnej komisie pre riadenie realizácie PHSR obce Búč bude:

- schádzať na prehodnocovanie plnenia PHSR obce Búč podľa potreby, najmenej jedenkrát polročne,
- jedenkrát ročne podať správu Obecnému zastupiteľstvu o stave realizácie cieľov PHSR obce Búč tak, aby bolo zabezpečené včasné splnenie všetkých cieľov,
- prideliť zodpovednosť (hlavnú garanciu) za monitorovanie jednotlivých cieľov akčných plánov svojim jednotlivým členom,
- vzájomne sa informovať o plánoch prípravy a realizovaní projektov za účelom koordinácie aktivít v obci,
- aktualizovať PHSR obce Búč (minimálne každý druhý rok) – je to živý, otvorený dokument,
- pravidelne komunikovať s občanmi, podnikateľmi a inštitúciami v obci s cieľom zabezpečiť informovanosť o PHSR obce Búč – so stratégiou rozvoja obce bude oboznámená verejnosť prostredníctvom miestnych médií.

Jednotlivé úlohy programu budú realizované pomocou bežných postupov a procedúr obecného úradu a ďalších zúčastnených inštitúcií, pričom rozhodujúcim pre úspech bude monitorovanie a koordinácia týchto úloh uskutočnená určeným odborom (oddelením) obecného úradu alebo príslušnými zodpovednými osobami.

PHSR obce Búč je otvorený dokument, ktorý bude reagovať na zmeny v okolí, zmeny potrieb obyvateľov obce Búč a legislatívne zmeny. PHSR obce Búč bude podliehať priebežným aktualizáciám a hodnoteniam. Vychádza z princípu, že proces plánovania bude úspešný len vtedy, ak sa k nemu bude pristupovať ako k dlhodobému procesu, bude sa orientovať na vyžitie silných stránok a možností územia, na potláčanie slabých stránok a možných ohrození územia a bude sa neustále adaptovať, aktualizovať a prispôbovať v súlade so zmenami a potrebami sociálno-ekonomického života obce. Otvorenosťou dokumentu sa zabezpečí flexibilita pri určovaní priorit obce, ktoré musia reagovať na vzniknuté zmeny v danom prostredí a preferenciách obyvateľov.

Aktualizácia PHSR obce Búč bude založená na princípe výberu priorit, opatrení, aktivít a projektov, pomocou ktorých je možné dosiahnuť najefektívnejší rozvoj prioritných oblastí obce. Postup bude nasledovný:

1. Koordinačná komisia pre riadenie realizácie PHSR obce Búč odporučí zmeny v PHSR obce Búč,
2. Obecné zastupiteľstvo schváli PHSR obce Búč na ďalšie obdobie.

Záver

Dokument PHSR obce Búč je rozvojový dokument obce – vyjadruje víziu rozvoja obce založenú na výsledkoch strategického plánovania.

PHSR obce Búč je strednodobý programovací dokument s časovým horizontom 6 rokov. Tento programovací dokument bol spracovaný ako podporný dokument pre stanovenie prioritných rozvojových oblastí, strategických cieľov, priorít, opatrení a aktivít rozvoja obce Búč.

Vykonateľnosť jednotlivých opatrení a tým dosiahnutie stanovených cieľov bude závisieť od mnohých faktorov. Najkritickejším prvkom je finančná náročnosť jednotlivých priorít. Taktiež dôležitým faktorom sú komplikované vlastnícke vzťahy.

Schválený PHSR obce Búč je otvorený dokument, ktorý sa môže dopĺňať o nové priority, opatrenia a aktivity, resp. môžu sa niektoré opatrenia a aktivity rušiť. PHSR obce Búč schvaľuje Obecné zastupiteľstvo v Búču. Monitorovanie a hodnotenie PHSR obce Búč realizuje Obecné zastupiteľstvo v Búču.

PRÍLOHY

Zoznam členov riadiaceho tímu, pracovných skupín a partnerov zapojených do spracovania PHSR

Zoznam členov Riadiaceho tímu

Ing. Ján Karkó

Zoznam členov pracovnej skupiny a partnerov zapojených do spracovania PHSR

Halászová Gabriella

Ing. Viola Kissová

Monitorovanie rozvoja obce – vybrané ukazovatele kvality dobrého riadenia rozvoja územia

Pomocou uvedených ukazovateľov je možné hodnotiť pozitívne alebo negatívne zmeny v rozvoji územia. V prípade negatívneho vývoja v niektorej z uvedených oblastí môže Koordinačná komisia pre riadenie realizácie PHSR obce Búč, ako aj ostatné zodpovedné orgány obce iniciovať zavedenie nových, účinnejších opatrení a aktivít. Navrhované ukazovatele sú akceptované na medzinárodnej úrovni a rešpektujú všetky tri základné dimenzie trvalo udržateľného rozvoja obce: sociálnu dimenziu, ekonomickú dimenziu a environmentálnu dimenziu. Uvedené ukazovatele sa odporúčajú vyhodnocovať každý rok, toto hodnotenie predložiť na rokovanie obecného zastupiteľstva a zároveň s ním oboznámiť občanov obce.

Ukazovateľ	Merná jednotka	Zdroj údajov
Miera nezamestnanosti	Počet	Obec, Úrad práce, sociálnych vecí a rodiny, Štatistický úrad SR
	podiel v %	
Sociálne odkázaní obyvatelia – pod hranicou chudoby	Počet	Obec, Úrad práce, sociálnych vecí a rodiny
	podiel v %	
Prirodzený prírastok obyvateľov	Ročný prírastok v %	Obec, Štatistický úrad SR
Migrácia obyvateľov (pristťahovaní – odstťahovaní)	Ročný prírastok v %	Obec, Štatistický úrad SR
Spokojnosť obyvateľov so sociálnymi službami v obci	% obyvateľov	Dotazníkový prieskum
Zdravie – chorobnosť, úmrtnosť	Počet ochorení a úmrtí na 100 obyv.	Obec, Štatistický úrad SR, Ústav zdravotníckych informácií a štatistiky
Vzdelanosť obyvateľov – VŠ, SŠ	Počet	Obec, Štatistický úrad SR
	Podiel v %	
Objem investícií do skvalitnenia občianskej infraštruktúry obce	SKK, EUR	Obec
Spokojnosť obyvateľov s úrovňou materskej školy v obci	% obyvateľov	Dotazníkový prieskum
Spokojnosť obyvateľov s možnosťami športovania v obci	% obyvateľov	Dotazníkový prieskum
Kultúrne podujatia v obci	Počet	Obec
Spokojnosť obyvateľov s kultúrnym životom v obci	% obyvateľov	Dotazníkový prieskum
Význam neziskového sektora vo verejnom živote	Počet aktívnych mimovládnych organizácií v obci	Ministerstvo vnútra SR, Štatistický úrad SR
Ekonomická výkonnosť obce	Celkový obrat podnikov	Štatistický úrad SR, podnikateľské subjekty
	obrat / obyvateľ	
Odvetvová štruktúra pracovných príležitostí	Podiel pracujúcich v terciárnom a sekundárnom sektore	Obec, podnikateľské subjekty, Štatistický úrad SR
Vytvorené pracovné miesta	Počet vytvorených pracovných miest za jeden rok	Obec, Štatistický úrad SR
Odchádzka za prácou	Počet obyvateľov odchádzajúcich za prácou	Obec, Štatistický úrad SR
	% z ekonomicky aktívnych	
Predpoklady na cestovný ruch a rekreáciu	Počet lôžok	Obec
	Počet stoličiek	Podnikateľské subjekty
	Počet atrakcií	Obec, Podnikateľské subjekty
	Počet prenocovaní v ubytovacích zariadeniach	Obec, Podnikateľské subjekty
	Počet návštevníkov obce	Obec, Podnikateľské subjekty

Propagácia obce ako turisticky významné regionálne centrum	Počet a forma propagácií	Obec
Spokojnosť obyvateľov s úrovňou služieb v obci	% obyvateľov	Dotazníkový prieskum
Spokojnosť obyvateľov s obcou ako miestom pre prácu	% obyvateľov	Dotazníkový prieskum
Výška investícií do skvalitnenia technickej infraštruktúry obce	SKK, EUR	Obec
Spokojnosť obyvateľov s dopravnou infraštruktúrou obce	% obyvateľov	Dotazníkový prieskum
Zníženie nehodovosti	Počet nehôd	Polícia SR
Úbytok poľnohospodárskej pôdy v katastri	Zmena plochy v ha	Výskumný ústav geodézie a kartografie v Bratislave, Správa katastra, obec
Verejný vodovod a kanalizácia	Podiel napojených domácností v %	Obec, Štatistický úrad SR
Kvalita bývania - veľkosť obytnej plochy	m ² na 1 obyvateľa	Obec, Štatistický úrad SR
Kvalita bývania - intenzita výstavby bytov	Počet postavených kolaudovaných bytov	Obec
Bezpečnosť obyvateľov – zaznamenané trestné činy	Počet	Polícia SR, obec
	Podiel na 1000 obyvateľov	
Spokojnosť obyvateľov s obcou ako miestom pre život	% obyvateľov	Dotazníkový prieskum
Náročnosť na zdroje – spotreba elektriky, vody, plynu	Merná jednotka	Energetické podniky
	Merná jednotka/obyv.	
Využívanie obnoviteľných zdrojov energie	% celkovej spotreby	Energetické podniky
Produkcia odpadov podľa kategórií	Produkcia v t na obyv.	Obec
Recyklácia a druhotné využívanie odpadu	Podiel zhodnotenia v %	Obec
Emisie hlavných znečisťujúcich látok	kg, t podľa druhu	Úrad životného prostredia, obec
	Prepočet na obyvateľa	
Kvantita sídelnej zelene – plochy verejnej zelene a inej významnej zelene v intraviláne obce	ha	Obec
	Prepočet na obyvateľa	
Výskyt rizikových faktorov životného prostredia v území – skládky odpadov, devastované a poškodené plochy	ha, % plochy k.ú.	Obec
Spokojnosť obyvateľov so životným prostredím obce	% obyvateľov	Dotazníkový prieskum
Existencia VZN pre ekonomickú, sociálnu a environmentálnu oblasť	Počet, popis	Obec
Podiel finančných prostriedkov na rozvoj obce	SKK, % rozpočtu	Obec
Environmentálna výchova na materskej škole a osвета	Počet hodín vyučovania, prednášok	Obec, materská škola
Príspevok občanov k práci miestnej samosprávy a verejnoprospešným aktivitám	Zoznam akcií	Obec
Záujem občanov o rozvoj obce a verejnoprospešné aktivity	% obyvateľov	Dotazníkový prieskum
Informovanosť občanov o práci miestnej samosprávy a problémoch obce	% obyvateľov	Dotazníkový prieskum
Spokojnosť obyvateľov s prácou miestnej samosprávy	% obyvateľov	Dotazníkový prieskum
Spokojnosť návštevníkov s obcou	% návštevníkov	Dotazníkový prieskum

Zoznam analyzovaných koncepčných dokumentov

1. Zákon č. 309/2014 Z.z. a zákon č. 539/2008 Z. z. o podpore regionálneho rozvoja,
2. Metodika na vypracovanie Programu hospodárskeho rozvoja a sociálneho rozvoja obce/obcí/VÚC (podľa zákona č. 539/2008 Z. z. o podpore regionálneho rozvoja v znení zákona č. 309/2014 Z. z.), www.mindop.sk,
3. Partnerská dohoda SR 2014-20,
4. Operačné programy na roky 2014-2020, vrátane programu cezhraničnej spolupráce INTERREG V Slovenská republika – Maďarsko,
5. Program rozvoja vidieka na roky 2014-2020,
6. Územný plán obce Búč,
7. Propagačné a archívne materiály obce,
8. Byty v SR, krajoch, okresoch a obciach. Základné údaje zo sčítania obyvateľov, domov a bytov 2011, Rok vydania: 2013, Autor: Štatistický úrad Slovenskej republiky
9. Demografický vývoj na Slovensku, Bencontweekly report, Rok vydania: 2015/číslo4, Autor: Matúš Jančura, Jozef Prozbík
10. Domy v SR, krajoch, okresoch a obciach. Základné údaje zo sčítania obyvateľov, domov a bytov 2011, Rok vydania: 2013, Autor: Štatistický úrad Slovenskej republiky
11. Fakty o zmenách v živote obyvateľov SR, Nitriansky kraj. Sčítanie obyvateľov, domov a bytov 2011, Rok vydania: 2015, Autor: Štatistický úrad Slovenskej republiky
12. Kultúrno-historické pamiatky ako potenciál rozvoja cestovného ruchu v Nitrianskom samosprávnom kraji, Rok vydania. 2012, Autor: Nitriansky samosprávny kraj
13. Korec P. a kolektív (1997): Kraje a okresy Slovenska, Q111, Bratislava
14. Lukniš a kol. (1972): Slovensko – Príroda, Obzor, Bratislava
15. SAV Veda (1978): Vlastivedný slovník obcí na Slovensku, Bratislava
16. Obyvateľstvo podľa najvyššieho dosiahnutého vzdelania. Základné údaje zo sčítania obyvateľov, domov a bytov 2011, Rok vydania: 2012, Autor: Štatistický úrad SR
17. Systém riadenia európskych štrukturálnych a investičných fondov. Programové obdobie 2014-2020. Rok vydania: 2014, Autor: Centrálny koordinačný orgán, Úrad vlády Slovenskej republiky.
18. Štatistická ročenka regiónov Slovenska 2014, Rok vydania: 2015, Autor: Štatistický úrad Slovenskej republiky

19. Výročná správa o činnosti Úradu práce, sociálnych vecí a rodiny Komárno, rok vydania: 2014, Autor: Úrad práce, sociálnych vecí a rodiny Komárno
20. Výročná správa o činnosti Úradu práce, sociálnych vecí a rodiny Komárno, rok vydania: 2013, Autor: Úrad práce, sociálnych vecí a rodiny Komárno
21. Výročná správa o činnosti Úradu práce, sociálnych vecí a rodiny Komárno, rok vydania: 2012, Autor: Úrad práce, sociálnych vecí a rodiny Komárno
22. Zákon č. 448/2008 Z.z. o sociálnych službách a o zmene a doplnení zákona č. 455/1991 Zb. o živnostenskom podnikaní (živnostenský zákon) v znení neskorších predpisov
23. Zákon č. 539/2008 Z.z. o podpore regionálneho rozvoja
24. www.statistics.sk Štatistický úrad Slovenskej republiky – DATAcube, SODB 2011
25. www.upsvar.sk Úrad práce, sociálnych vecí a rodiny – Komárno, Nové Zámky
26. www.ssc.sk Slovenská správa ciest
27. www.maszdzo.biznisweb.sk
28. www.komarno.sk
29. www.build.gov.sk
30. www.land.gov.sk
31. www.economy.gov.sk
32. www.employment.gov.sk
33. www.unsk.sk